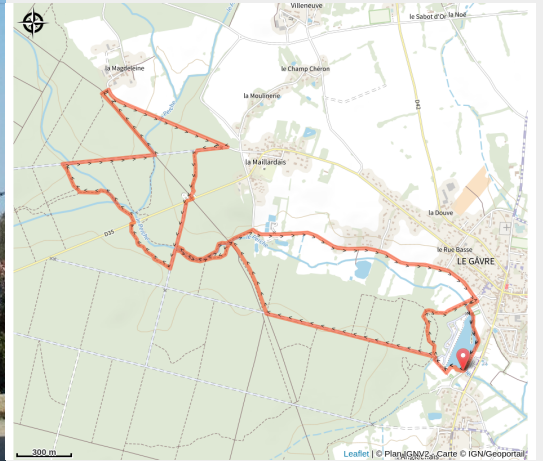


Circuit de la Chapelle de la Magdelaine



circuit-chapelle-magdelaine-le-gavre-44-iti-1 (© Office-de-Tousime-du-Pays-de-Blain)



Sentiers, allées forestières et patrimoine de pays

Infos pratiques

Pratique : Pédestre

Durée : 2 h 24

Longueur : 9.5 km

Dénivelé positif : 34 m

Difficulté : Facile

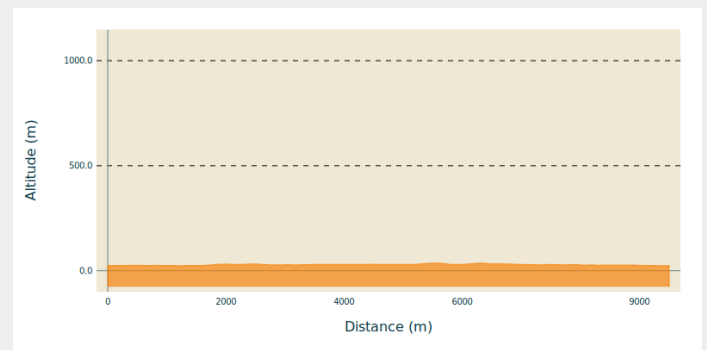
Type : Boucle (PR)

Itinéraire

Balisage :  PR

Communes : 1. Le Gâvre

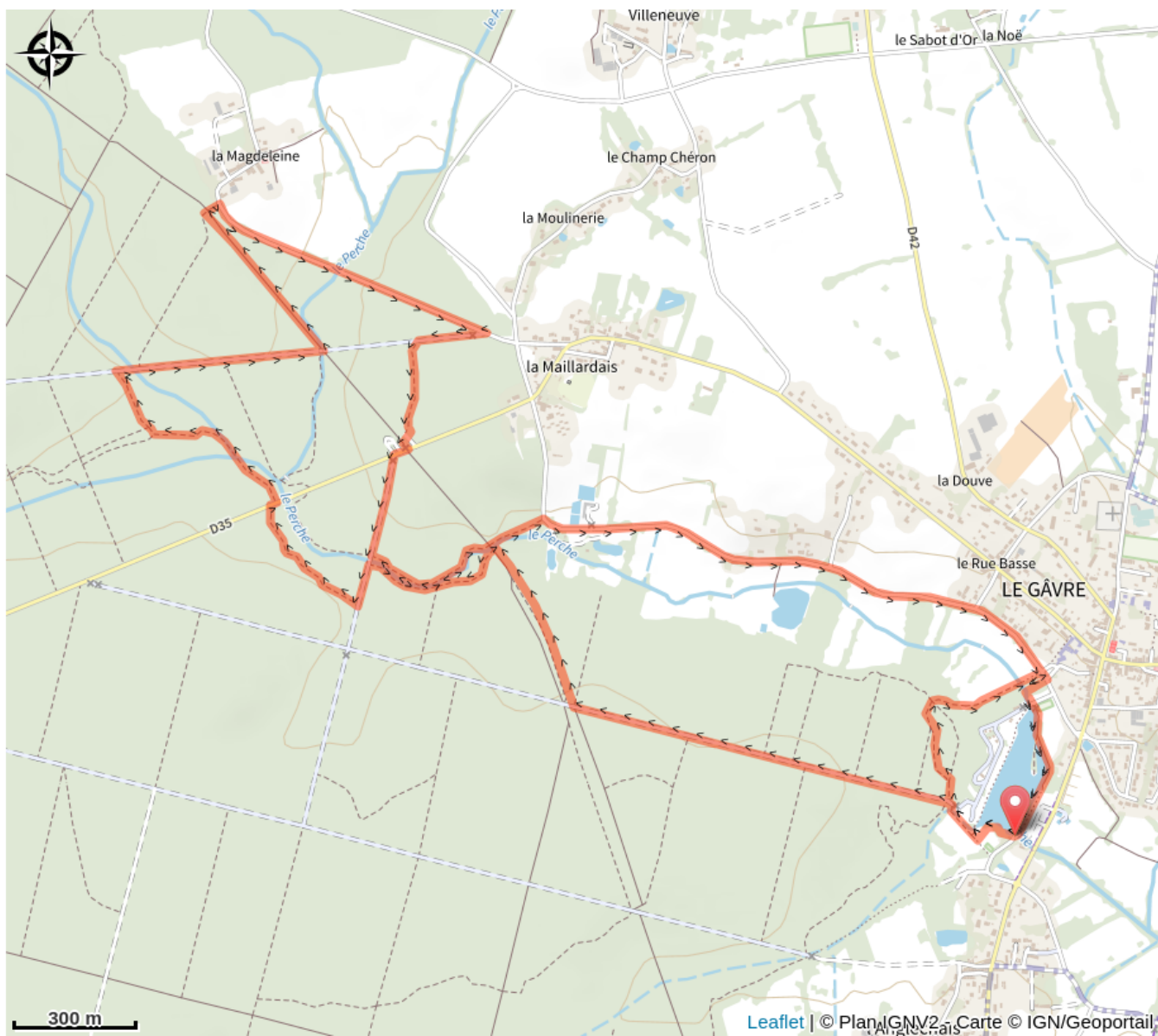
Profil altimétrique



Altitude min 24 m Altitude max 36 m

Au coeur de la superbe forêt du Gâvre, un parcours rythmé où alternent clairières, futaies, allées cavalières et sentiers intimes ... N'abusez pas du chant des oiseaux, il incite à se perdre ...

Sur votre chemin...



Toutes les infos pratiques

 **Inscrit**

Inscrit au PDIPR