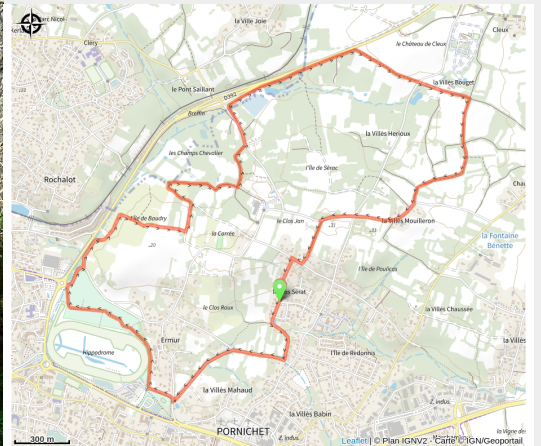


# Les coteaux d'Ermur



les-coteaux-d-ermur-1-1716701\_2 (DR)



## Infos pratiques

Pratique : Pédestre

Durée : 2 h

Longueur : 8.0 km

Dénivelé positif : 59 m

Difficulté : Facile

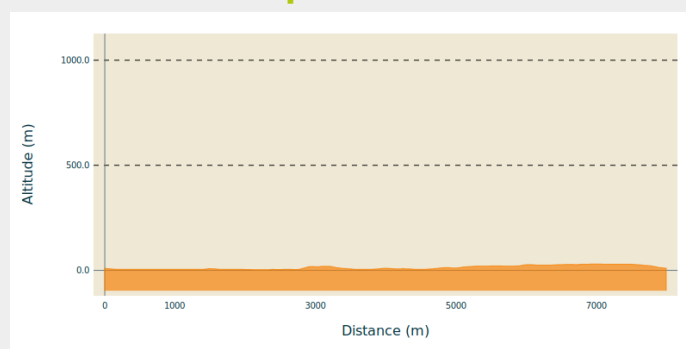
Type : Boucle (PR)

# Itinéraire

**Balisage :**  PR

**Communes :** 1. Pornichet  
2. La Baule-Escoublac

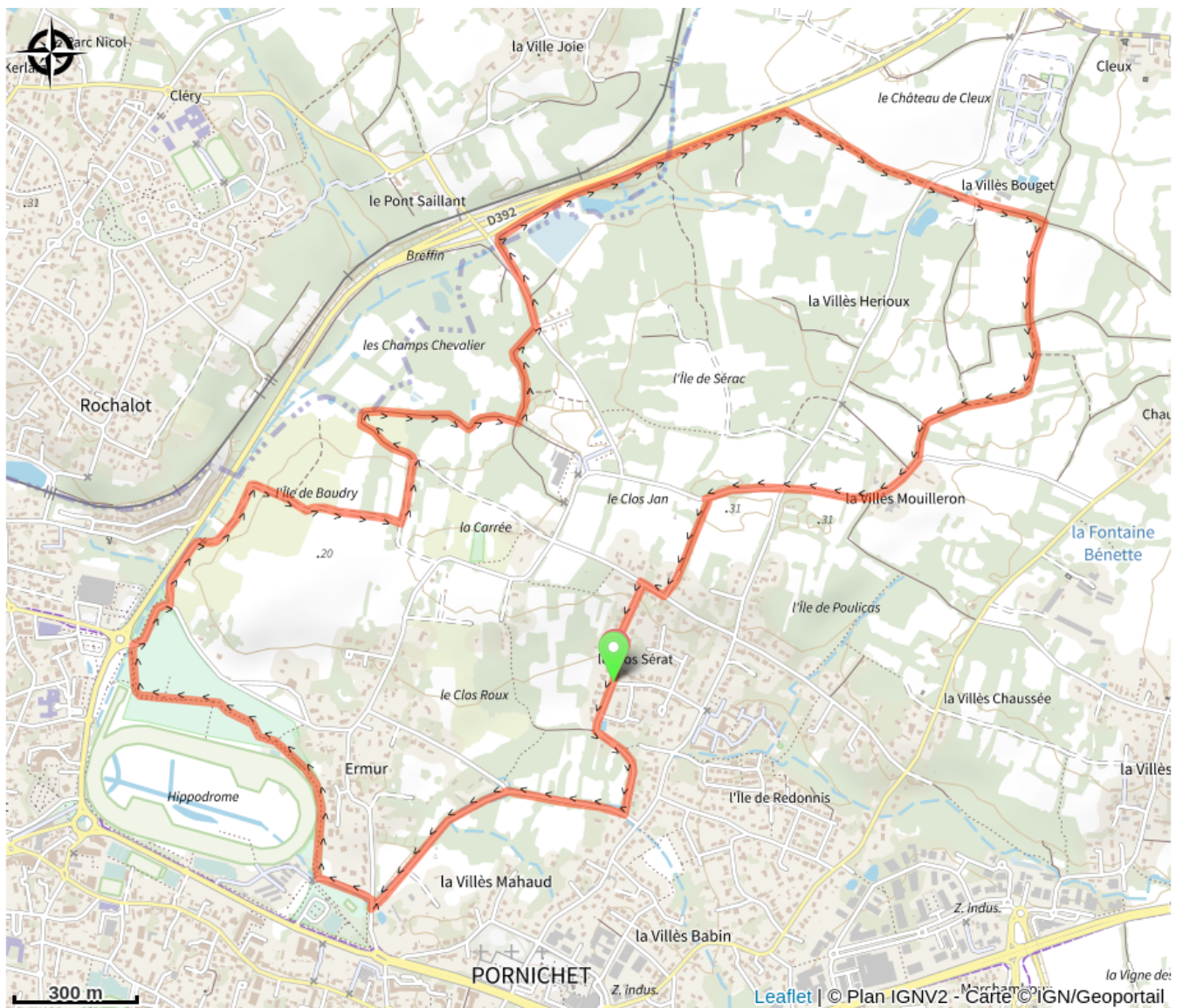
## Profil altimétrique



Altitude min 3 m Altitude max 30 m

Le circuit "Les Côteaux d'Ermur" parcourt le bocage de Pornichet, autrefois composé de vignes. Vous découvrirez de multiples hameaux reliés entre eux par des chemins creux. Itinéraire praticable également en VTT, VTC. Plan disponible gratuitement à l'Office de tourisme et balisage à partir du Chemin de Baudry. Circuit de 7,8 km (durée 1h30 environ) Découvrir le parcours

# Sur votre route...



# Toutes les informations pratiques

 **Inscrit**

Inscrit au PDIPR

## Source



SAINT-NAZAIRE AGGLOMERATION

<https://www.saint-nazaire-tourisme.com/>