La Fontaine Mauricette

(COMPA)

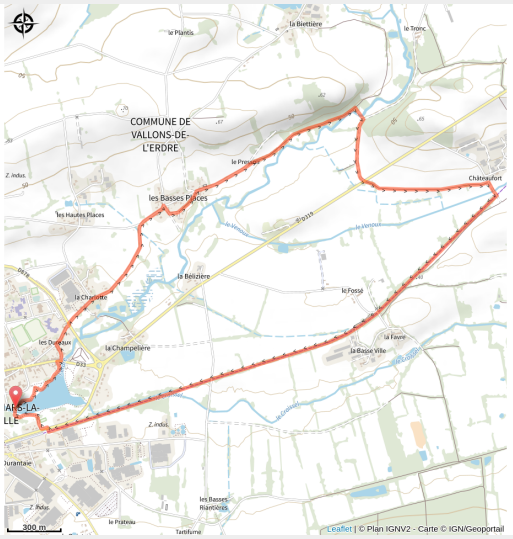

Au bord de l'Erdre et à travers la campagne, vous découvrirez le pont de la Charlotte, le Bois de Triage et la Fontaine de la Mauricette.

Infos pratiques

Pratique : Pédestre

Durée : 1 h 53

Longueur : 7.6 km

Dénivelé positif : 38 m

Difficulté : Facile

Type : Boucle (PR)

Itinéraire

Balisage : PR
Communes : 1. Saint-Mars-la-Jaille

Profil altimétrique

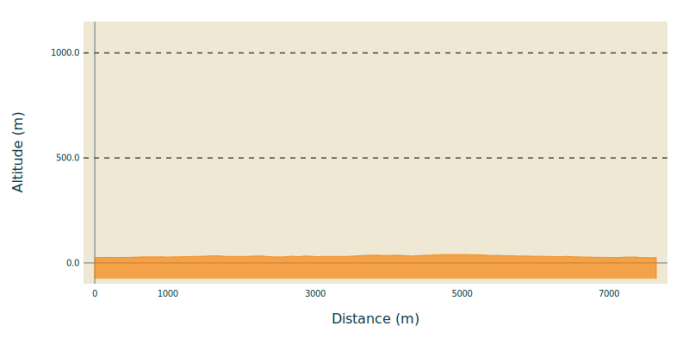

Altitude min 25 m Altitude max 40 m

Points d'intérêts : Pont de la Charlotte : en entrant dans le chemin, vous pouvez rejoindre le pont sur la gauche à 50 mètres. Il daterait du XIIème siècle. Auprès du pont gisent les restes du moulin seigneurial de la Champelière, autrefois appelée aussi "Moulin aux Clous". La Fontaine de la Mauricette : sur le sentier à 30 mètres à droite se trouvait l'ancienne fontaine de la Mauricette (le surplomp est écroulé). La marque humide sur le sol indique l'emplacement de la fontaine supposée guérisseuse. ! Circuit parfois infranchissable en hiver (période de crue).

Sur votre chemin…

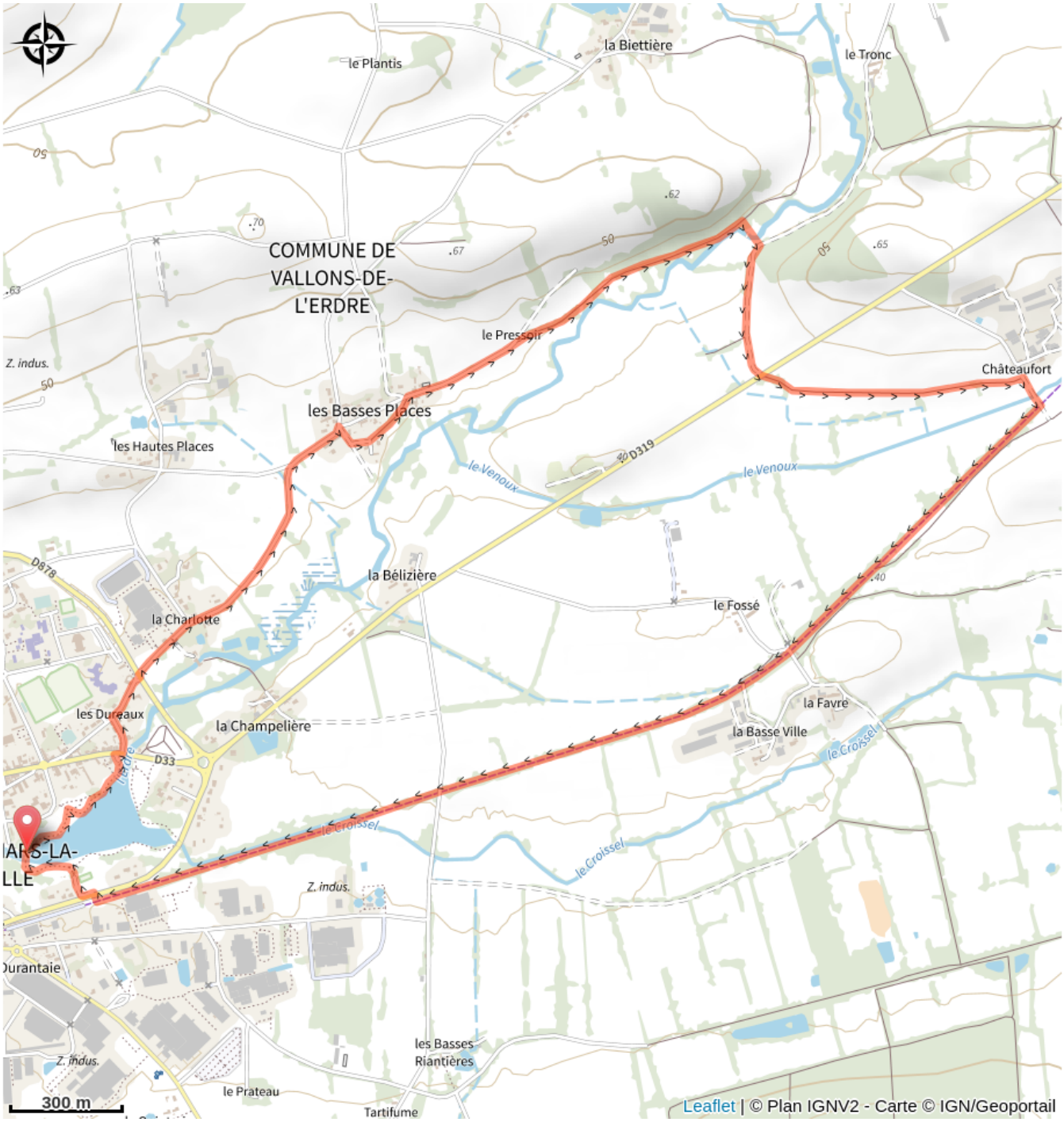

Toutes les infos pratiques

Inscrit

Inscrit au PDIPR

Lieux de renseignement

COMMUNAUTÉ DE COMMUNES DU PAYS D'ANCENIS

tourisme@pays-ancenis.com
Tel : 02 40 83 07 44
https://rando.loire-atlantique.fr/trek/10680-La-Fontaine-Mauricette

Source

COMPA

https://www.bienvenue-pays-ancenis.com/