


GR® 39 - De la Vilaine à la Brière



(DR)



Infos pratiques

Pratique : Pédestre

Durée : 6 h 11

Longueur : 25.0 km

Dénivelé positif : 307 m

Difficulté : Difficile

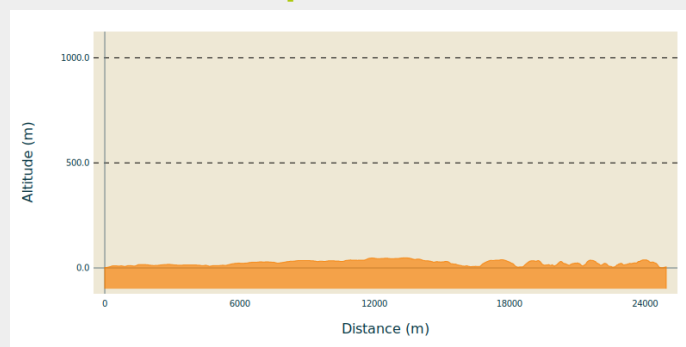
Type : Itinérance (GR)

Itinéraire

Balisage :  GR

Communes : 1. Herbignac

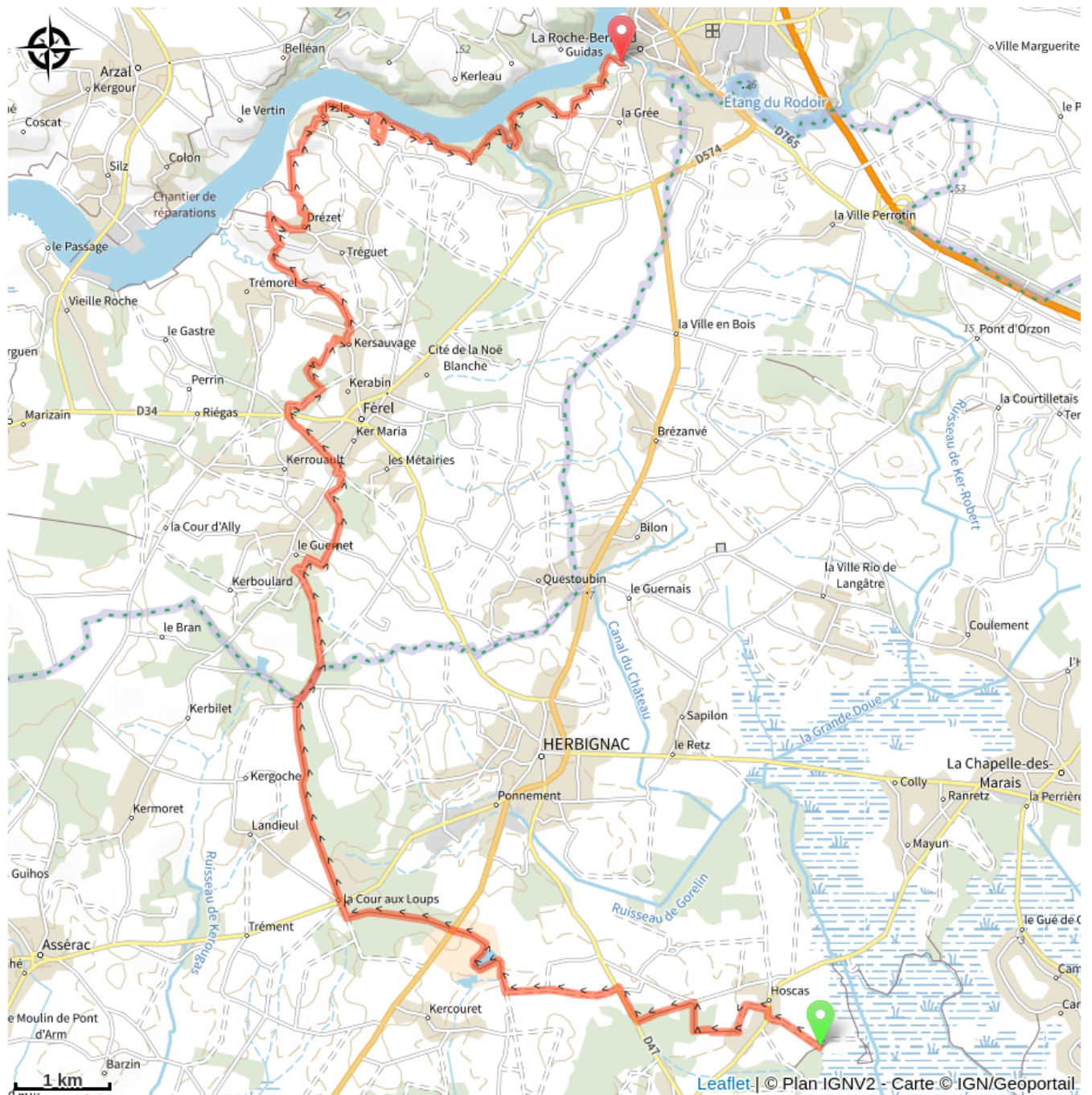
Profil altimétrique



Altitude min 1 m Altitude max 48 m

Première étape d'une épopée : en partant d'Herbignac, remontez jusqu'au barrage d'Arzal pour ensuite vous diriger plein Nord, vers le Mont-Saint-Michel, en traversant la Bretagne.

Sur votre chemin...



Toutes les infos pratiques

 **Inscrit**

Inscrit au PDIPR

Source



COMITE DEPARTEMENTAL DE RANDONNEE PEDESTRE

<https://loire-atlantique.ffrandonnee.fr/>