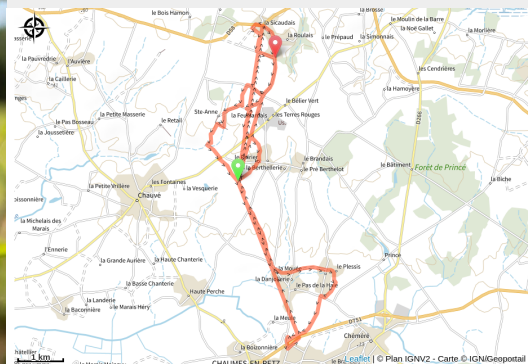


Arthon à la Sicaudais



la-nature-16169 (Mélanie Chaigneau)



Découvrez la beauté cachée de la Sicaudais à Arthon-en-Retz : une randonnée entre campagne et patrimoine

Infos pratiques

Pratique : A vélo

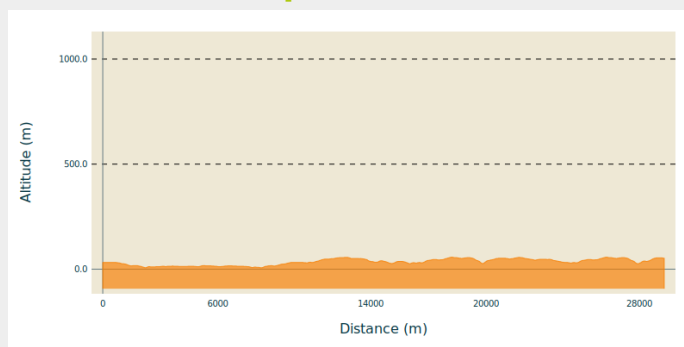
Longueur : 29.3 km

Dénivelé positif : 243 m

Type : Boucle (PR)

Itinéraire

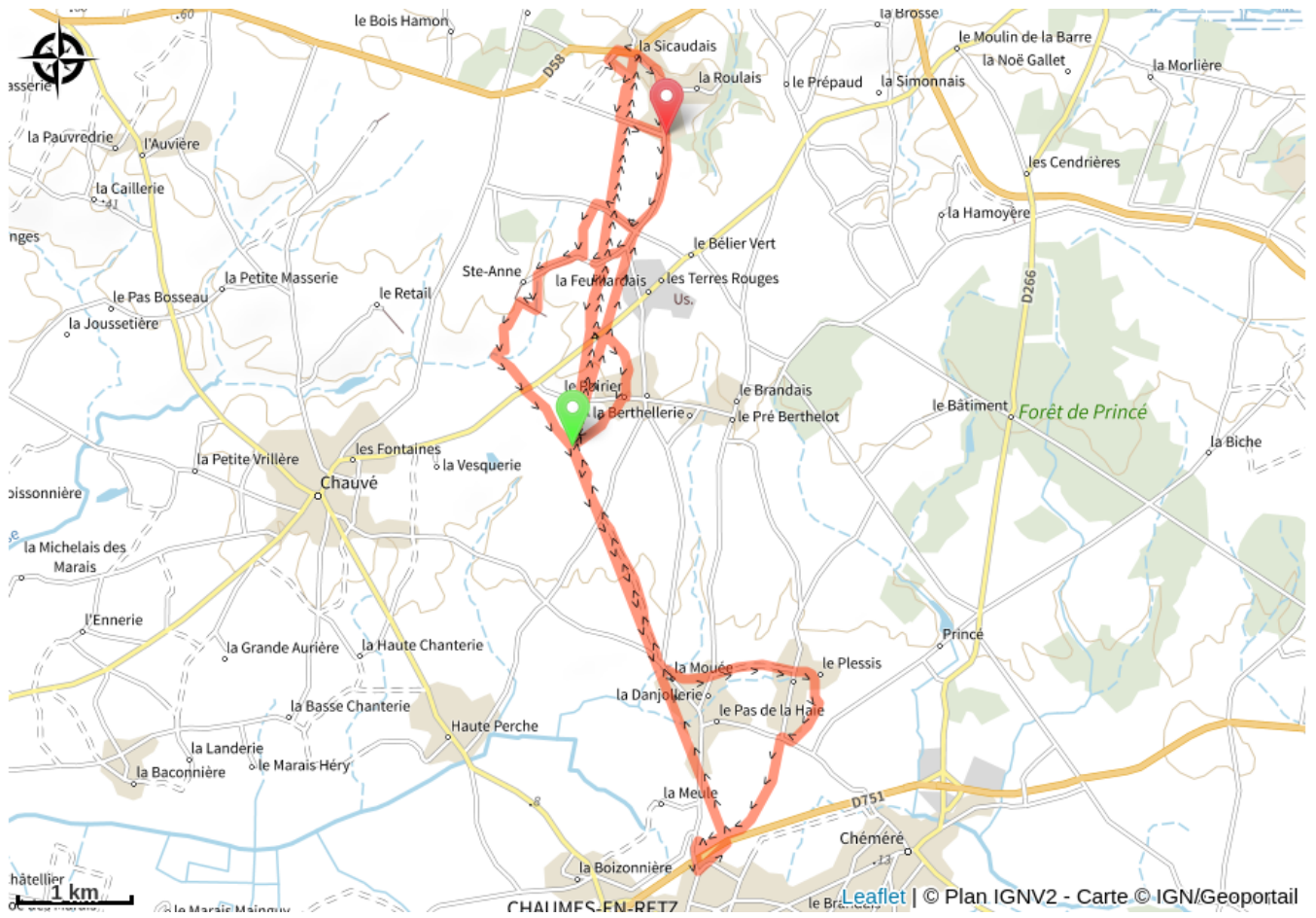
Profil altimétrique



Altitude min 7 m Altitude max 57 m

Envie d'une escapade nature et d'un voyage dans le temps ? ☑ Embarquez pour une randonnée pédestre ou cycliste inoubliable entre Arthon-en-Retz et la Sicaudais (départ au plan d'eau de La Sicaudais), à la découverte d'une campagne verdoyante et d'un village plein de charme. Un parcours aux mille trésors : Venez vous ressourcer à travers champs et sous-bois, respirez l'air frais et laissez-vous bercer par le chant des oiseaux. Vous passerez à proximité de l'Eco centre, un lieu unique dédié au traitement et à la valorisation des déchets du terroir. ♻️ Longez des chemins de campagne verdoyants et traversez des villages pittoresques aux maisons de pierre et aux toits de tuiles, et découvrez les fours à briques et hangars-séchoirs des hameaux de La Feuillardais et du Poirier, vestiges d'une époque révolue où ces matériaux étaient essentiels à la construction des maisons du Sud-Loire. Un voyage dans l'histoire locale : Saviez-vous que les fours à briques et séchoirs de La Feuillardais et du Poirier étaient encore en activité au début du XXème siècle ? Ces vestiges témoignent d'un savoir-faire artisanal ancestral et de l'importance de ces matériaux dans la construction traditionnelle. Profitez de cette balade pour vous immerger dans l'histoire locale et découvrir les secrets du patrimoine de cette région riche en traditions. Alors, qu'attendez-vous ? Lacez vos chaussures ou enfourchez votre vélo et partez à la conquête de la Sicaudais ! Ce circuit en boucle est la version courte... la version longue amène jusqu'à Arthon ! : circuit plus long et présentant quelques passages techniques, adapté à un public initié au vélo et praticable avec un VTT. Les fiches de randonnées sont téléchargeables ci-dessous ou à votre disposition dans nos Offices de Tourisme.

Sur votre route...



Toutes les informations pratiques