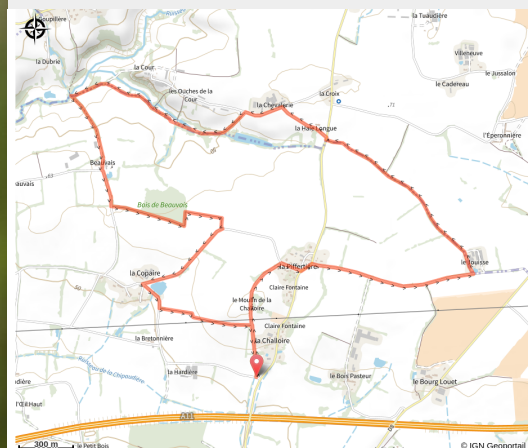


Moulin de la Challoire

Vair-sur-Loire



(© Office de Tourisme du Pays d'Ancenis_Mélanie Chaigneau)



Balade en campagne autour du moulin de la Challoire à St Herblon

Infos pratiques

Pratique : Equestre

Longueur : 7.9 km

Dénivelé positif : 76 m

Difficulté : Facile

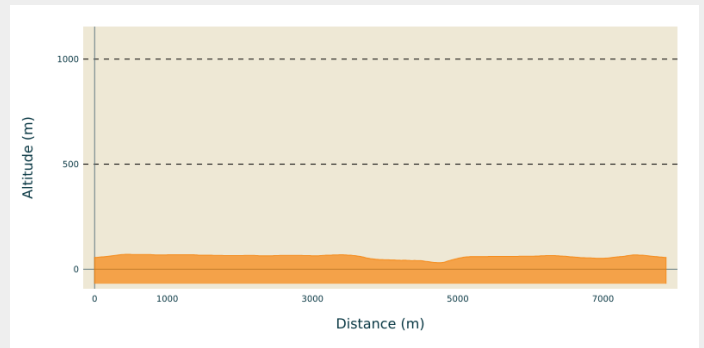
Type : Boucle (PR)

Thèmes : Campagne, Fleuve et rivière, Marais

Accessibilité : Pédestre, VTT

Itinéraire

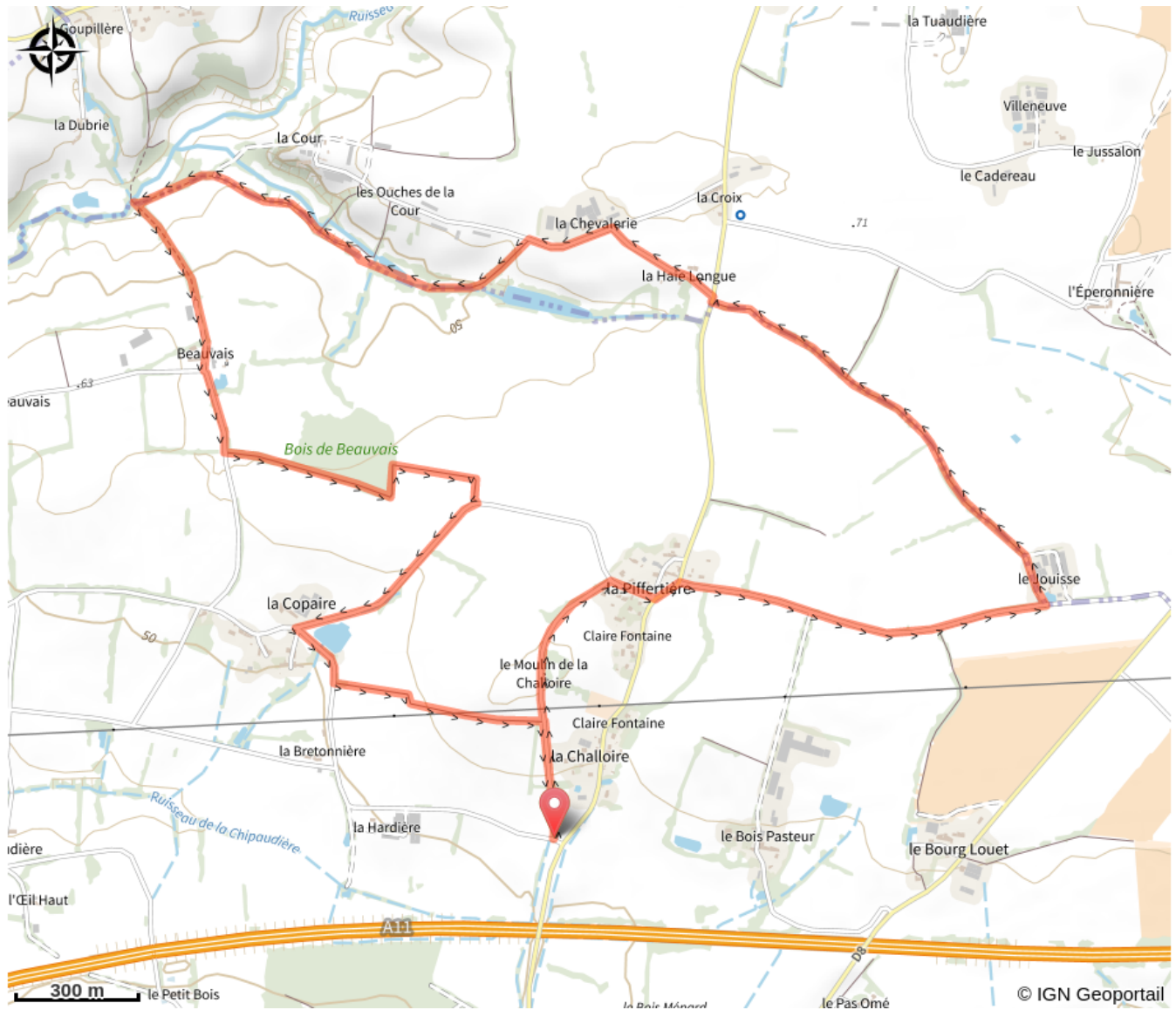
Profil altimétrique



Altitude min 31 m Altitude max 71 m

A travers la campagne et ses chemins, profitez de la quiétude et découvrez quelques jolis coins bien cachés ...

Sur votre chemin...



Toutes les infos pratiques

Accessibilité



Pédestre



VTT

Lieux de renseignement

COMMUNAUTÉ DE COMMUNES DU PAYS D'ANCENIS

tourisme@pays-ancenis.com

Tel : 02 40 83 07 44

<http://www.pays-ancenis-tourisme.com>