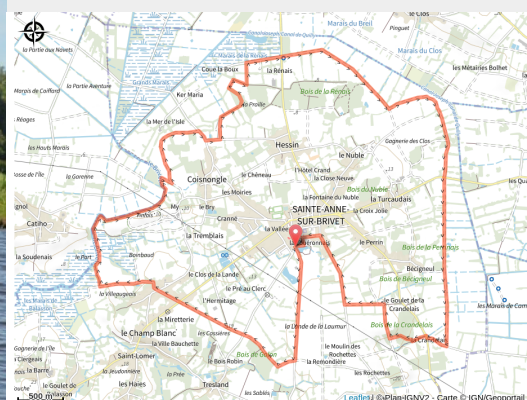


Circuit des marais (Ste-Anne-sur-Brivet)

Sainte-Anne-sur-Brivet



(Office de Tourisme entre Brière et Canal)



Après une halte à l'espace de loisirs de l'étang de la Couëronnais, la promenade vous invite, à travers chemins et petites routes, à découvrir les charmes de la campagne Brivetaine.

Infos pratiques

Pratique : Equestre

Longueur : 16.8 km

Dénivelé positif : 54 m

Difficulté : Difficile

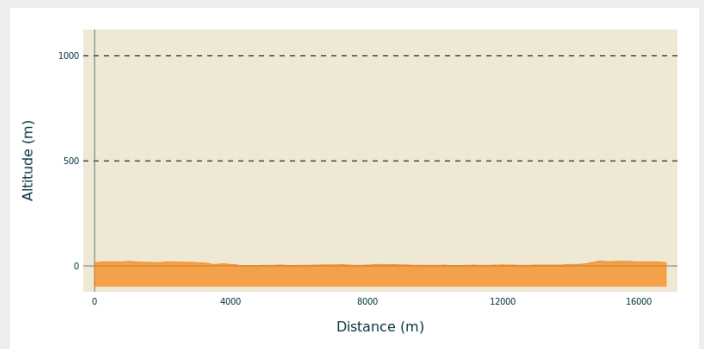
Type : Boucle (PR)

Thèmes : Marais

Accessibilité : Pédestre, VTT

Itinéraire

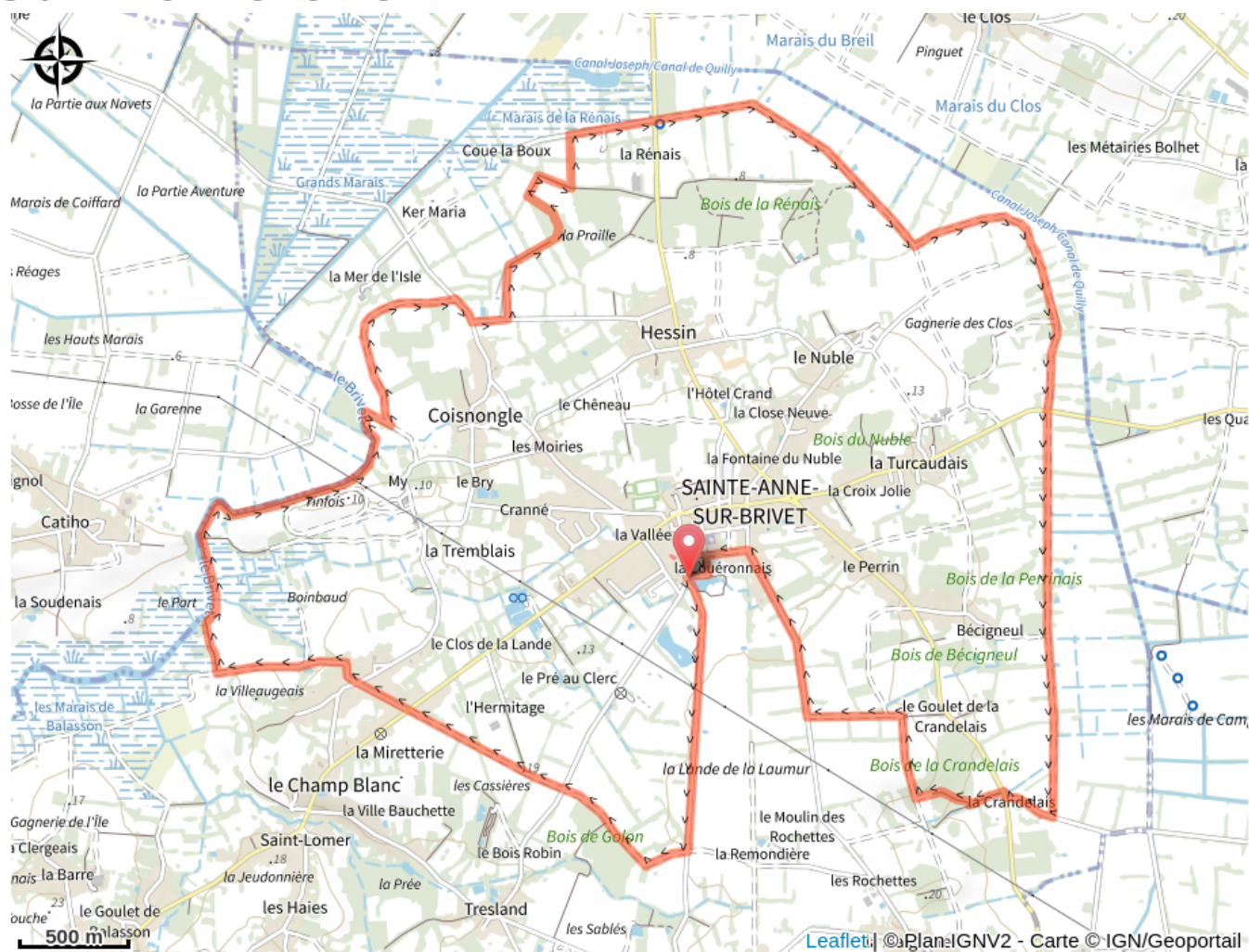
Profil altimétrique



Altitude min 1 m Altitude max 23 m

Après une halte à l'espace de loisirs de l'étang de la Couëronnais, la promenade vous invite, à travers chemins et petites routes, à découvrir les charmes de la campagne Brivetaine. Vous apprécierez sans nul doute la Vallée du Brivet et les larges chemins bordés de trognes. Mais méfiez-vous des marais de Campbon où vous pourriez vous faire surprendre par l'envol soudain d'un échassier. Vous avez testé ce parcours ? Donnez votre avis !

Sur votre chemin...



Toutes les infos pratiques

Accessibilité



Pédestre



VTT

Lieux de renseignement

**OFFICE DE TOURISME DE
PONTCHATEAU-SAINT GILDAS DES
BOIS**

<http://www.parc-naturel-briere.com/>