


Redour par Pass'Caline

Saint-Colomban



(Saint-Colomban)



Circuit de découverte au travers des cours d'eau et des hameaux de Saint-Colomban et Geneston.

Infos pratiques

Pratique : Equestre

Longueur : 17.1 km

Dénivelé positif : 61 m

Difficulté : Difficile

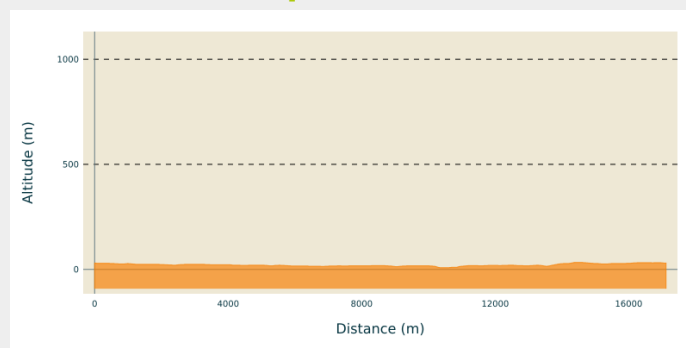
Type : Boucle (PR)

Thèmes : Campagne

Accessibilité : Pédestre, VTT

Itinéraire

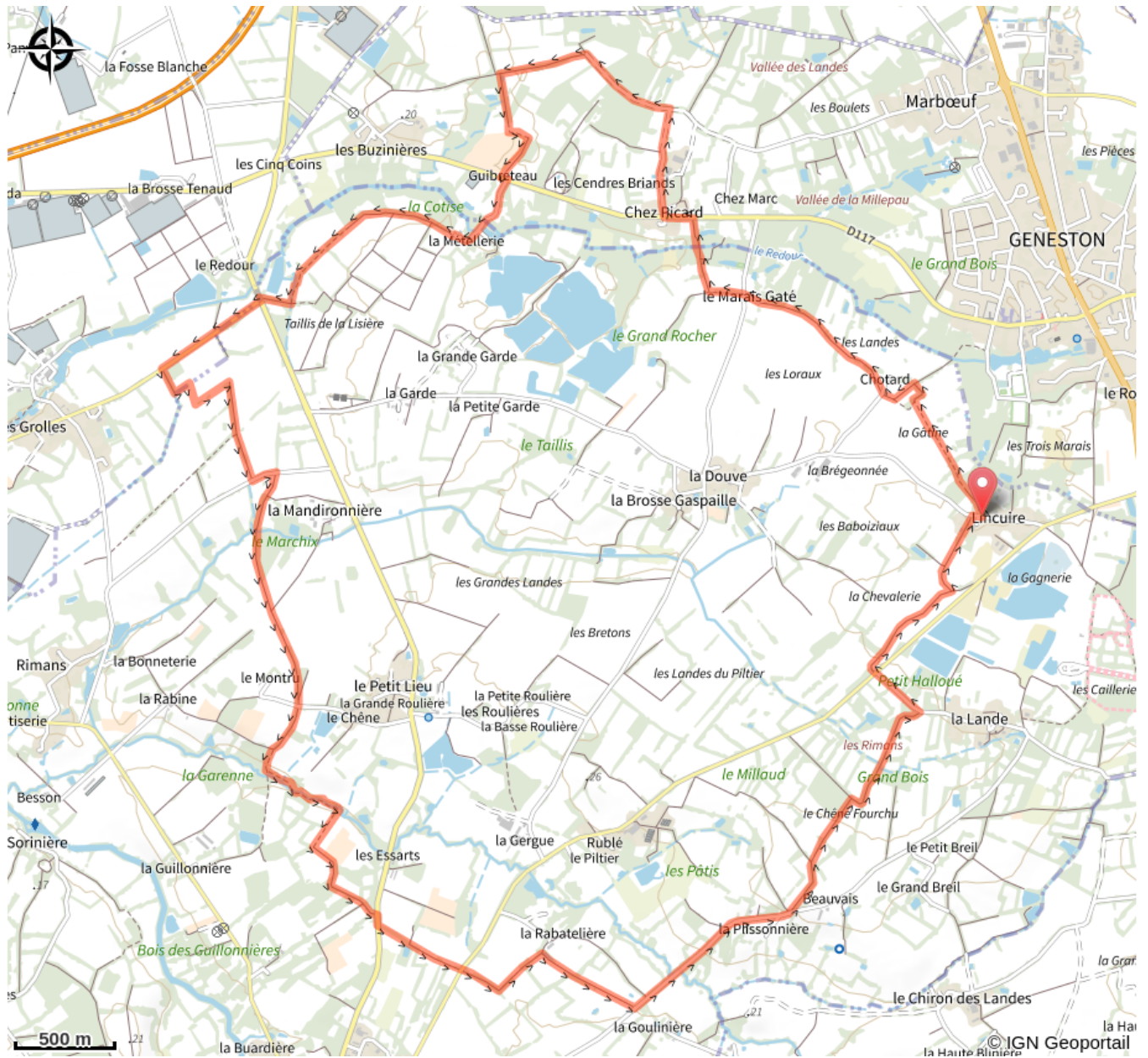
Profil altimétrique



Altitude min 8 m Altitude max 33 m

Le parcours s'approche des activités bien implantées sur ce secteur mais parfois méconnues : exploitation de sable, maraîchage et agriculture. Le territoire naturel de Saint Colomban était autrefois couvert de forêts, landes et zones marécageuses. Les noms des villages à proximité de ce circuit - la Lande, la Douve et le Marais Gâté - en perpétuent Départ : Village de Lincuire

Sur votre chemin...



Toutes les infos pratiques

Accessibilité



Pédestre



VTT

Lieux de renseignement

GRAND LIEU COMMUNAUTE

ot-grandlieu@grandlieu.fr

<http://www.grandlieu-tourisme.fr>