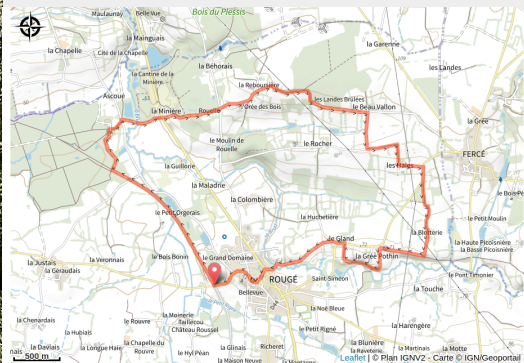


# Circuit des Pierres Rouges

## Rougé



(Communauté de communes Châteaubriant Derval)



### *Sur les traces des mineurs...*

#### Infos pratiques

Pratique : Equestre

Longueur : 11.2 km

Dénivelé positif : 128 m

Difficulté : Moyen

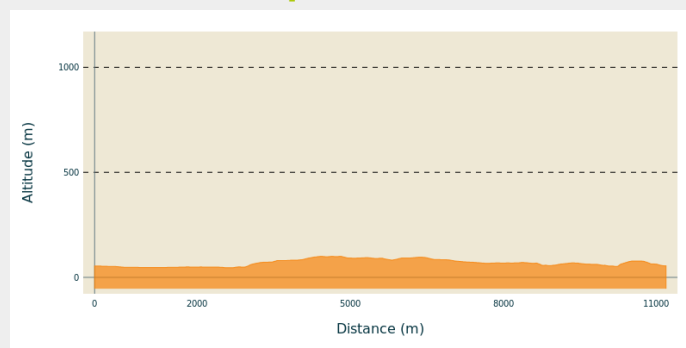
Type : Boucle (PR)

Thèmes : Campagne

Accessibilité : Pédestre, VTT

# Itinéraire

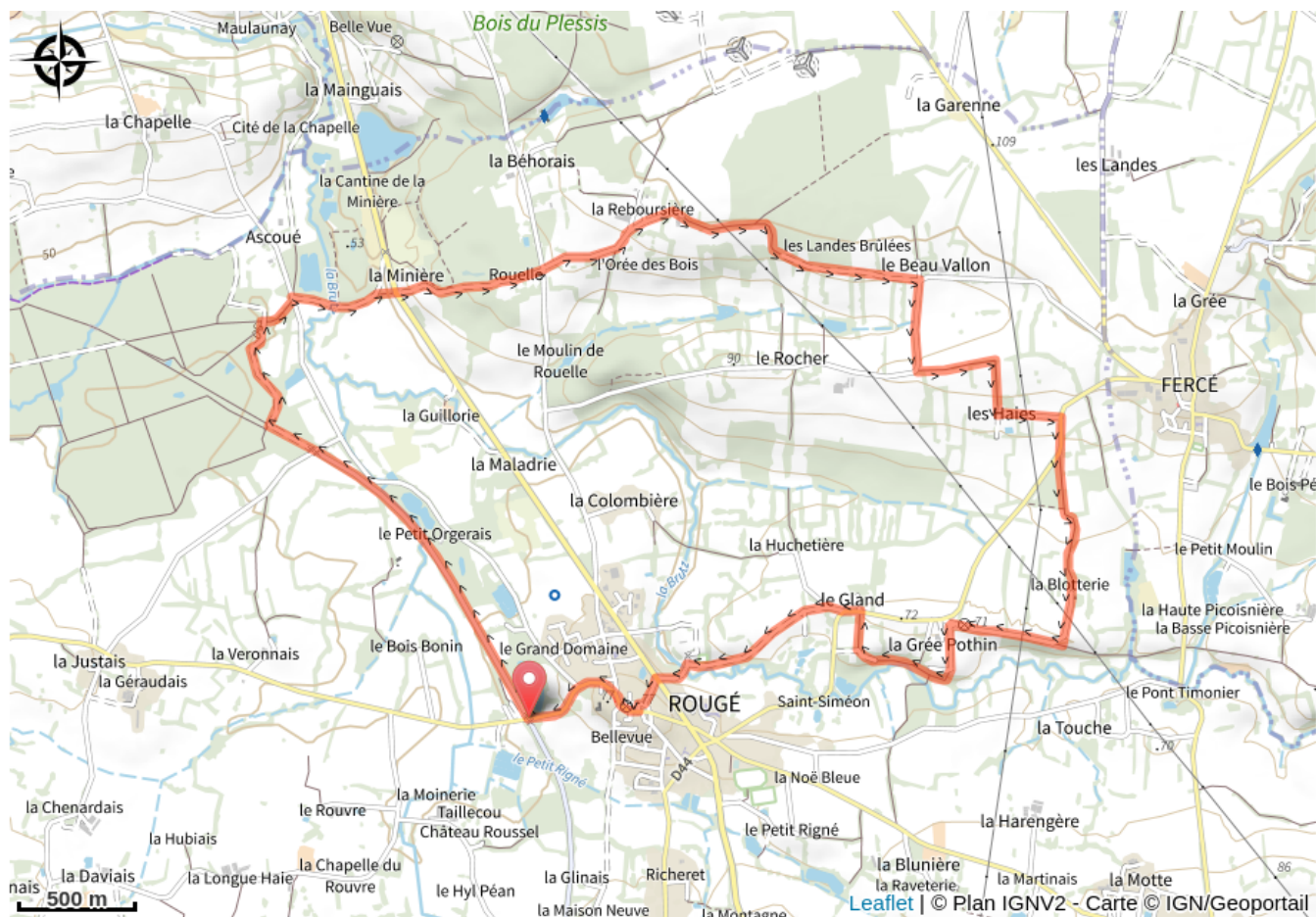
## Profil altimétrique



Altitude min 46 m Altitude max 100 m

La diversité des paysages vous surprendra. De la vallée de la Brutz aux paysages de landes et de bocages avec de longs espaces boisés en passant par les mines de fer de la Brutz, une multitude de vues s'offre à vous. Possibilité pour les plus courageux de relier la voie verte Châteaubriant (département 44) -Messac (département 35) (tronçons de 45 km remarquables).

# Sur votre chemin...



# Toutes les infos pratiques

## **Recommandations**

La pratique de l'activité équestre n'est pas autorisée sur la voie verte.

## **Accessibilité**

---



Pédestre



VTT