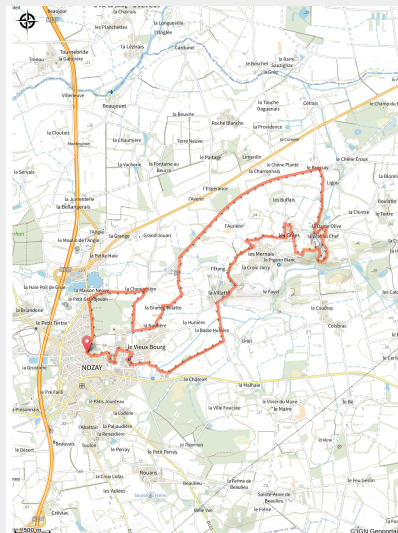


# Sentier des manoirs

Nozay



(©CCN)



*Pas à pas, vous découvrirez l'histoire du schiste, cette pierre caractéristique de la région qui a façonné le paysage nozéen.*

## Infos pratiques

Pratique : Equestre

Longueur : 15.6 km

Dénivelé positif : 123 m

Difficulté : Difficile

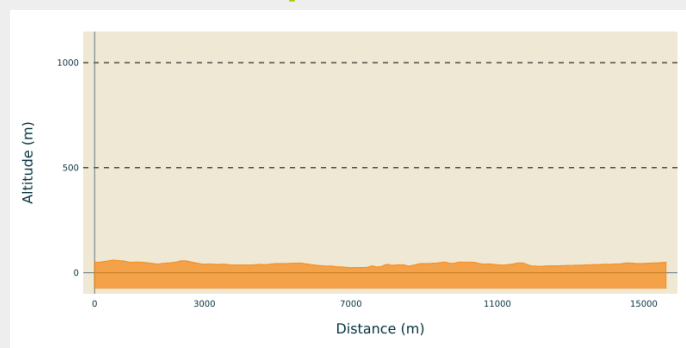
Type : Boucle (PR)

Thèmes : Campagne, Patrimoine

Accessibilité : Pédestre, VTT

# Itinéraire

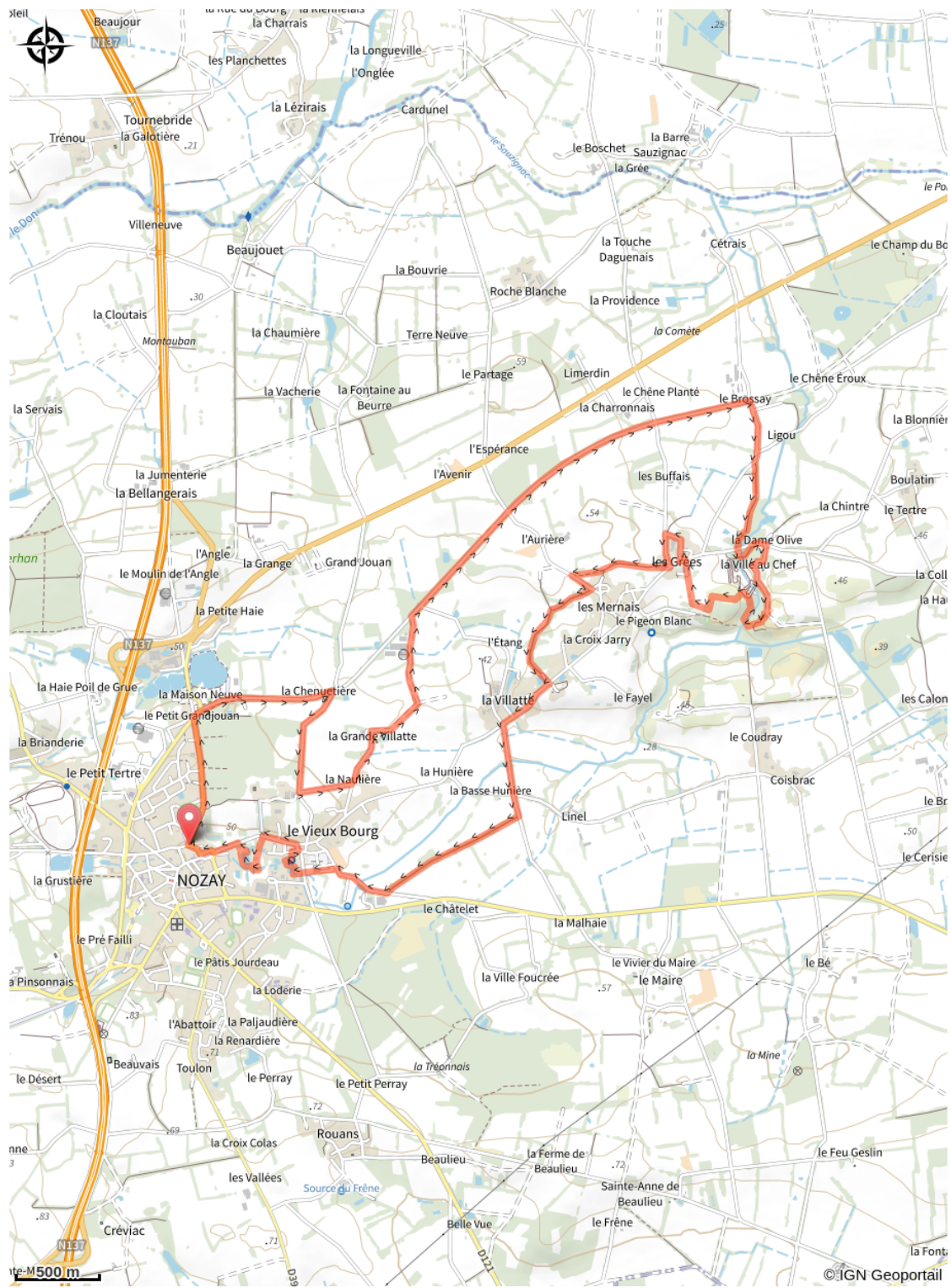
## Profil altimétrique



Altitude min 24 m Altitude max 60 m

Creusée et travaillée depuis l'antiquité pour paver les voies romaines, puis construire des manoirs, des granges, des calvaires, des églises ou encore des lavoirs et des fours..., la pierre bleue parsème les bourgades et hameaux locaux. Profitez également de cette balade pour visiter l'Enclos du Vieux-Bourg ou la Carrière de la Pierre Bleue. Variante des Grées : parcours difficile non accessible aux chevaux.

# Sur votre chemin...



# Toutes les infos pratiques

## Accessibilité

---



Pédestre



VTT

## Lieux de renseignement

### COMMUNAUTÉ DE COMMUNES DE LA RÉGION DE NOZAY

accueil-nozay@erdrecanalforet.fr

Tel : 07 60 46 99 00

<https://www.erdrecanalforet.fr/5558-la-randonnee.html>