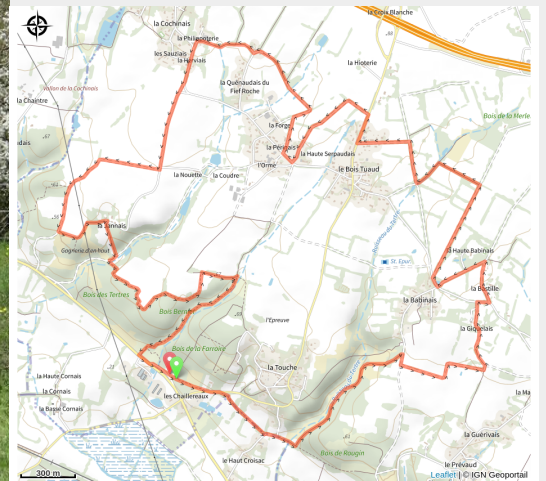


Sentier du Tertre

Malville



(©Estuaire et Sillon Tourisme)



A la découverte de Sillon de Bretagne

Infos pratiques

Pratique : Equestre

Longueur : 11.5 km

Dénivelé positif : 125 m

Difficulté : Moyen

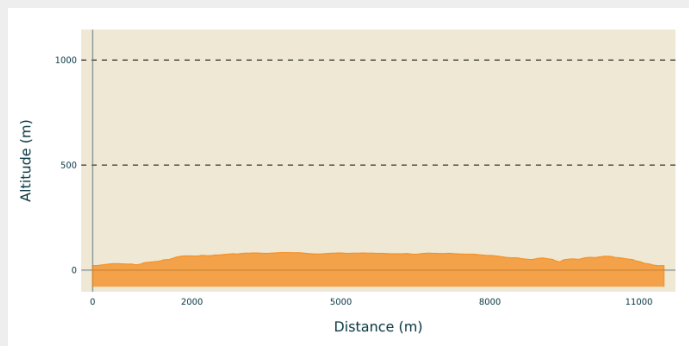
Type : Boucle (PR)

Thèmes : Campagne

Accessibilité : Pédestre, VTT

Itinéraire

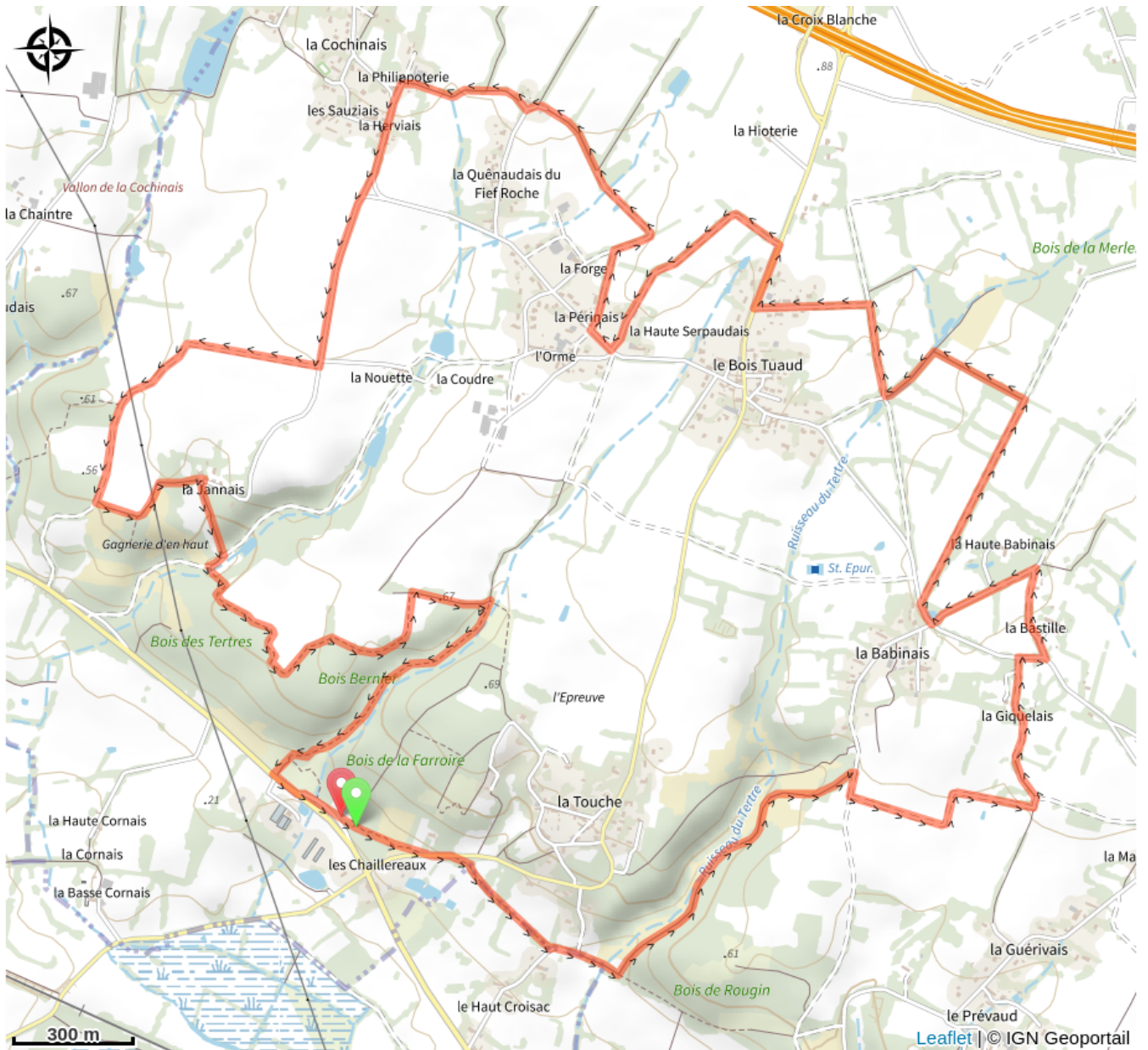
Profil altimétrique



Altitude min 21 m Altitude max 84 m

Dès ses premiers pas, le randonneur se lance à la conquête du Sillon de Bretagne, une particularité du territoire. Ce relief, aussi modeste soit-il, lui offre un parcours atypique dans un paysage rural, vallonné et sinueux où se succèdent de belles perspectives sur la Vallée de l'Estuaire de la Loire.

Sur votre chemin...



Toutes les infos pratiques

Accessibilité



Pédestre



VTT

Lieux de renseignement

COMMUNAUTÉ DE COMMUNES ESTUAIRE ET SILLON

contact@estuairesillontourisme.fr

Tel : 02 28 01 60 16

<http://www.estuairesillontourisme.fr/>