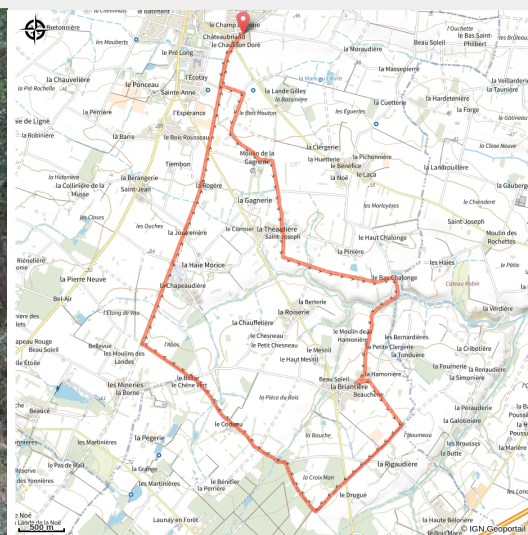


# Circuit de la Loge au Moine

## Ligné



(COMPA-ETL)



*Le ruisseau appelé la Loge au Moine ou "Ribodet" prend sa source à l'étang du Vau, situé près du moulin des Landes et se jette dans le Havre à Couffé. Cet étang a été comblé lors de la construction de la ligne SNCF reliant Nantes à Segré.*

### Infos pratiques

Pratique : Equestre

Longueur : 14.7 km

Dénivelé positif : 95 m

Difficulté : Moyen

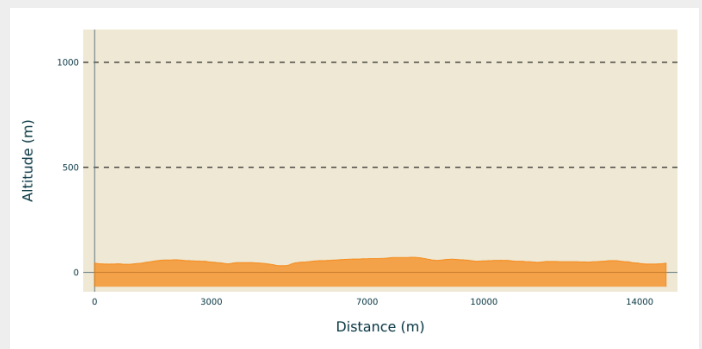
Type : Boucle (PR)

Thèmes : Campagne

Accessibilité : Pédestre, VTT

# Itinéraire

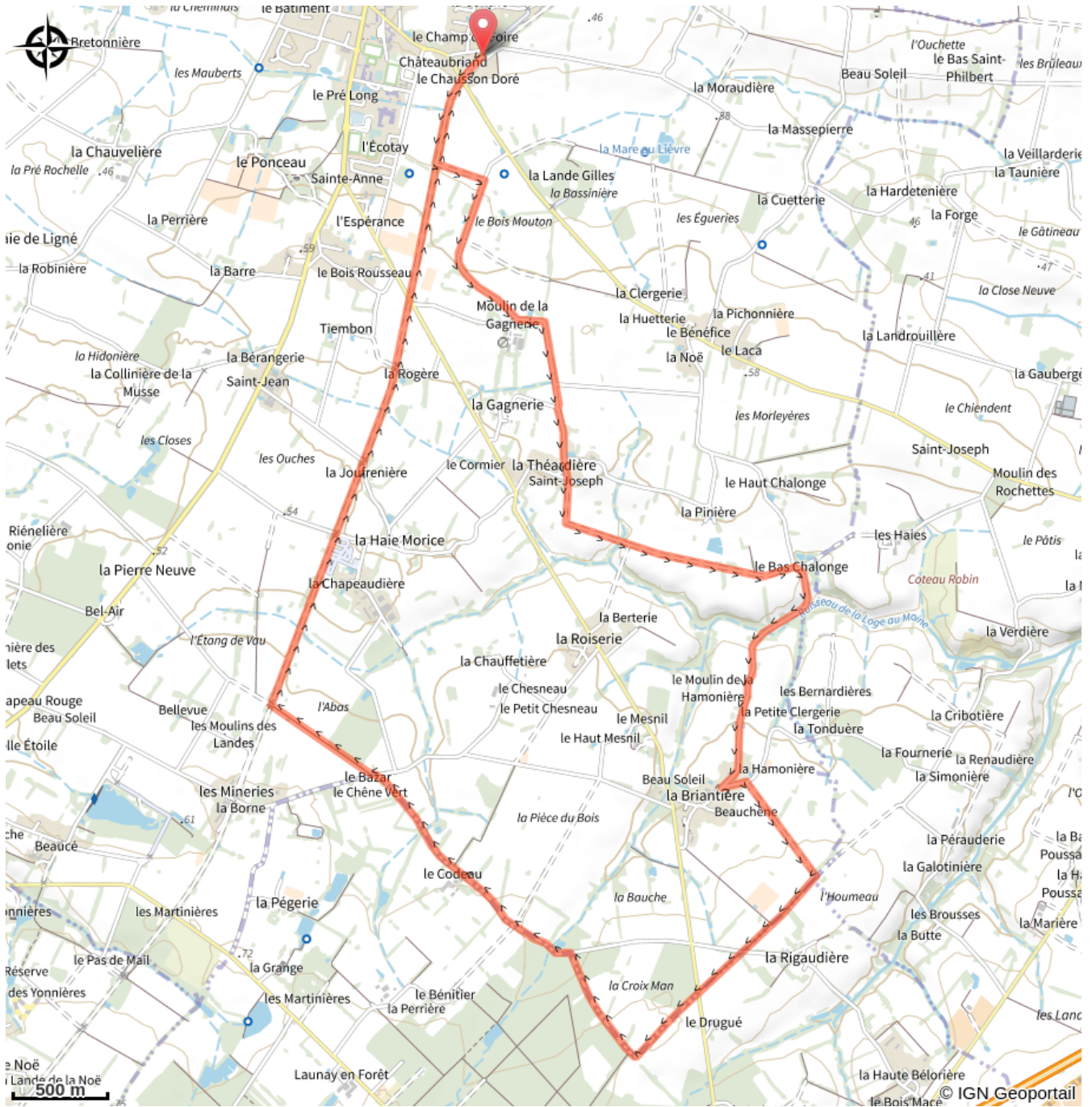
## Profil altimétrique



Altitude min 32 m Altitude max 72 m

Points d'intérêts : Moulin de la Gagnerie : Le moulin actuel date de 1865, son activité a cessé vers 1930, il a perdu ses ailes en 1945. Croix de la Bique : situé auparavant au bord d'un chemin creux qui reliait la maison hospitalière de Tienbon à la léproserie de la Lande-Gilles. Cette croix est appelée ainsi en raison de la légende de la Bigaine, un être maléfique lié au démon ayant tantôt la forme d'un chèvre blanche, tantôt une apparence humaine. Briantière : un village important qui regroupe Beausoleil, Beauchesne, la Hamonière, la Petite Clergerie, le moulin de la Hamonière. Une aïeule de Jacques Prévert y a séjourné en 1865. Moulin des Landes : sur ce site existe un moulin édifié au 18ème siècle, il est encore opérationnel.

# Sur votre chemin...



# Toutes les infos pratiques

## Accessibilité

---



Pédestre



VTT

## Lieux de renseignement

### COMMUNAUTÉ DE COMMUNES DU PAYS D'ANCENIS

[tourisme@pays-ancenis.com](mailto:tourisme@pays-ancenis.com)

Tel : 02 40 83 07 44

<https://www.pays-ancenis-tourisme.com>