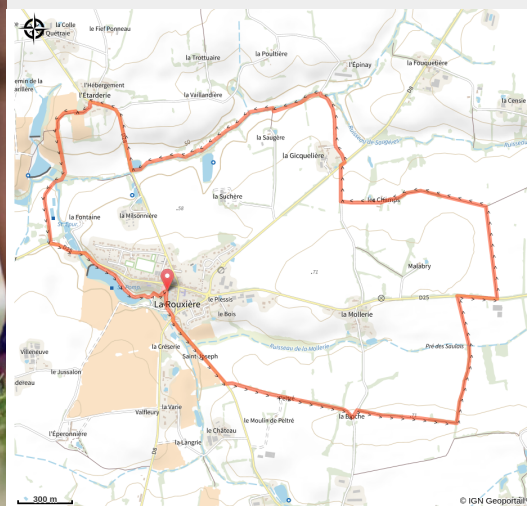


Moulin de Peltré

Loireauxence



(© OT Pays d'Ancenis_Mélanie Chaigneau)

Partez pour une balade autour du moulin de Peltré à la Rouxière. Faites une pause déjeuner dans un cadre verdoyant et laissez-vous porter par le calme environnant.

Infos pratiques

Pratique : Equestre

Longueur : 8.7 km

Dénivelé positif : 80 m

Difficulté : Facile

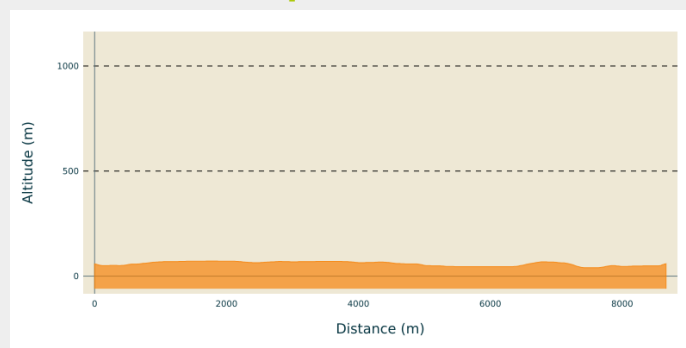
Type : Boucle (PR)

Thèmes : Campagne, Fleuve et rivière, Marais

Accessibilité : Pédestre, VTT

Itinéraire

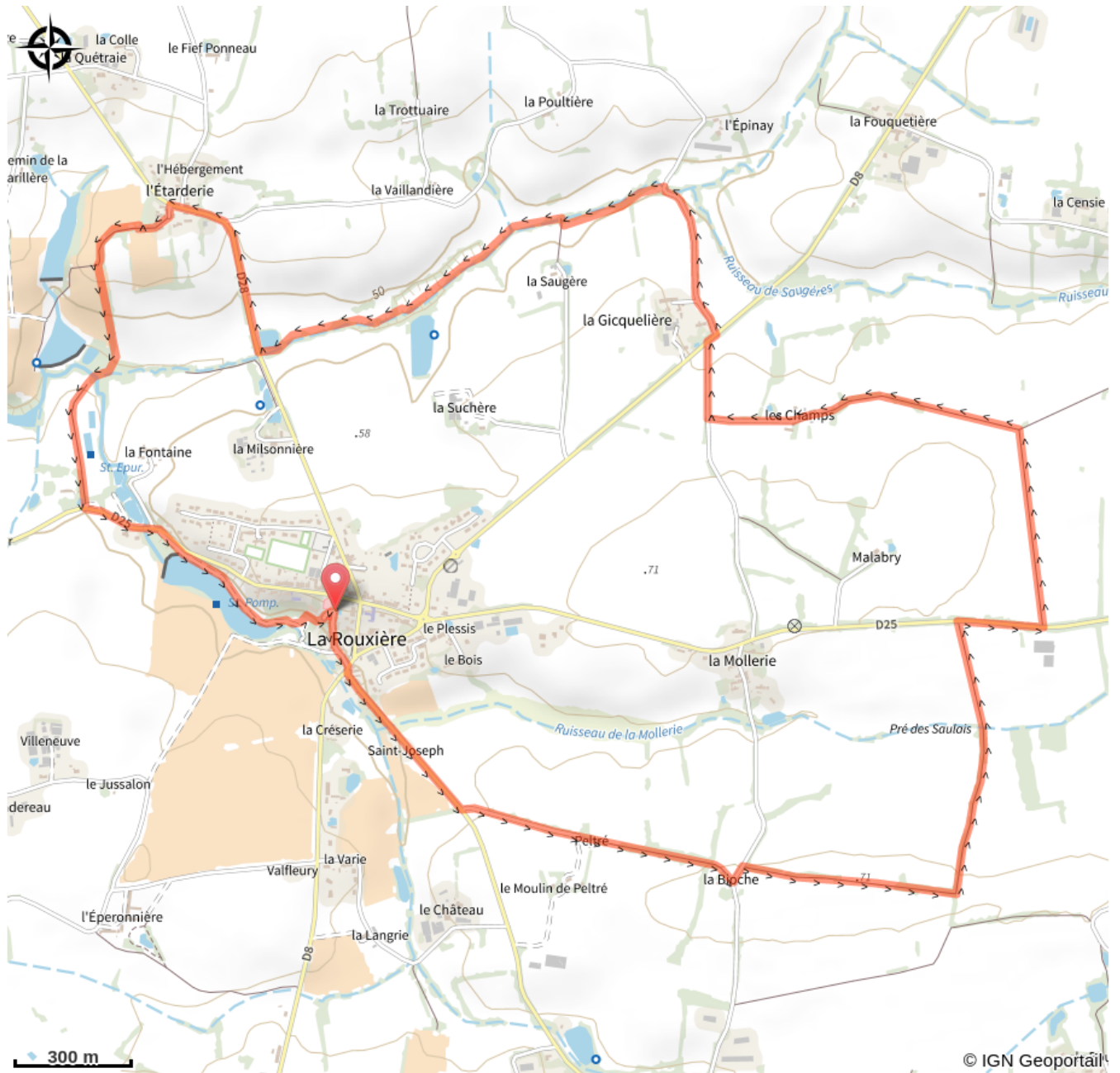
Profil altimétrique



Altitude min 40 m Altitude max 72 m

A travers champs, chemins creux et vallon, appréciez la douceur de la campagne. Profitez du silence et de la quiétude du vallon de la Saugère, petite vallée boisée bien cachée ... On y va pour : -Se reposer dans le vallon de la Saugère pour y écouter le bruit inlassable du ruisseau -Profiter de la campagne en famille autour du Moulin de Peltré entièrement rénové -Se détendre près de l'étang Corbin

Sur votre chemin...



Toutes les infos pratiques

Accessibilité



Pédestre



VTT

Lieux de renseignement

COMMUNAUTÉ DE COMMUNES DU PAYS D'ANCENIS

tourisme@pays-ancenis.com

Tel : 02 40 83 07 44

<http://www.pays-ancenis-tourisme.com>