


Circuit des Villages (La Limouzinière)

La Limouzinière



(LOUERAT NICOLAS)



Infos pratiques

Pratique : Equestre

Longueur : 18.6 km

Dénivelé positif : 101 m

Difficulté : Difficile

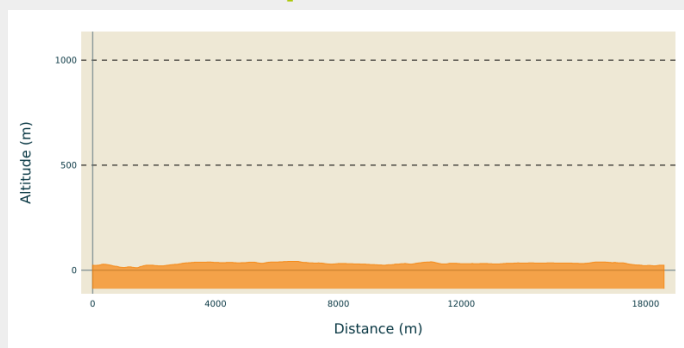
Type : Boucle (PR)

Thèmes : Campagne, Vignoble

Accessibilité : Pédestre, VTT

Itinéraire

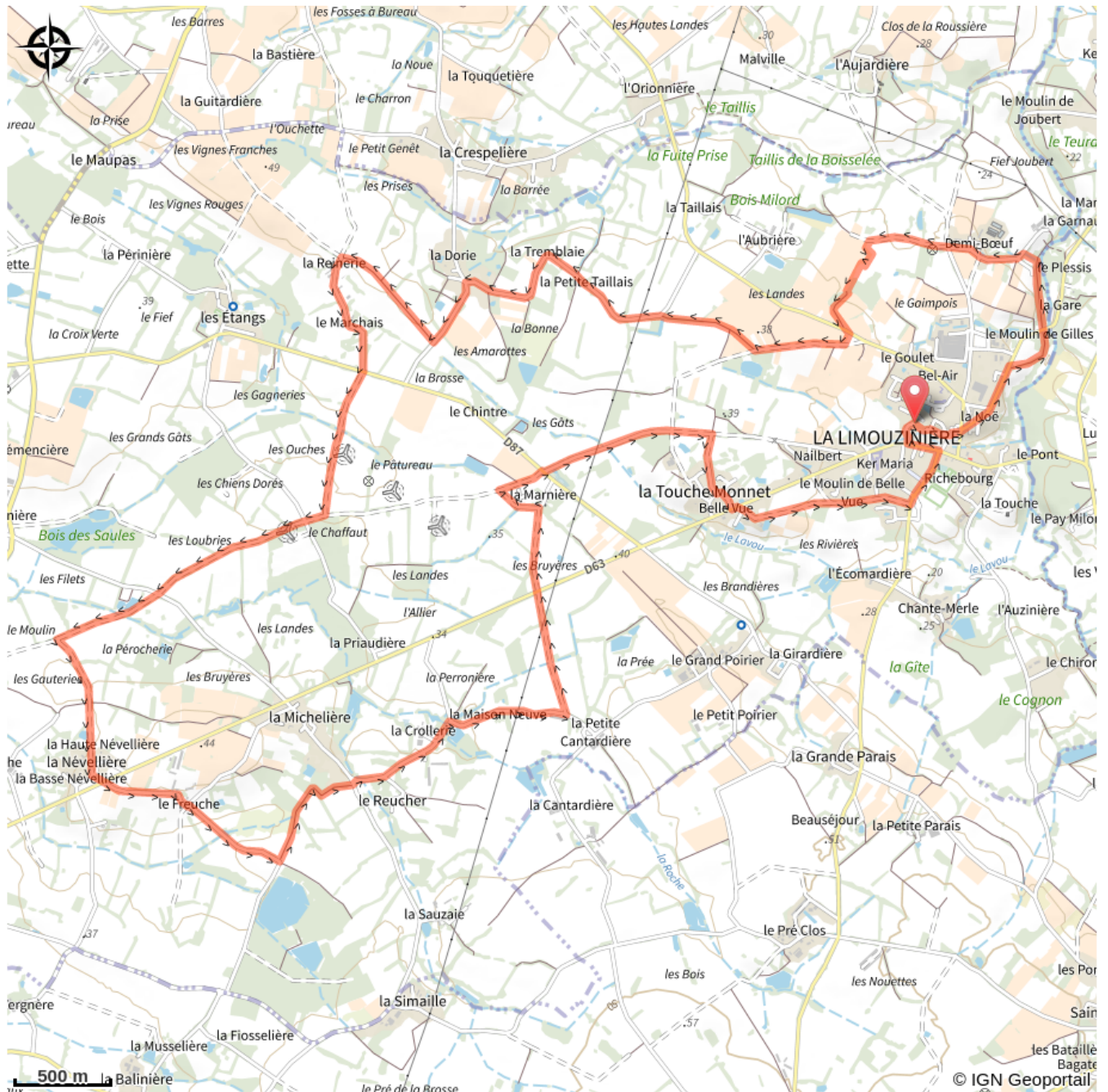
Profil altimétrique



Altitude min 12 m Altitude max 42 m

Ce circuit vous permettra de découvrir la diversité d'essences qui donne à La Limouzinière une physionomie verdoyante. Longée par la Logne sur 4 km, la commune profite d'un climat doux et propice à un bon Muscadet. Vous découvrirez également le parc éolien composé de 11 éoliennes d'une hauteur de 125 m. Il peut être divisé en trois. En empruntant la variante des éoliennes, vous réaliserez 12,5 km et traverserez les vignes. La boucle la plus à l'Est, de 7 km, est ponctuée par des moulins (de Gilles, du Chaffault). Départ Pressoir Moulin du Chaffault

Sur votre chemin...



Toutes les infos pratiques

Accessibilité



Pédestre



VTT

Lieux de renseignement

GRAND LIEU COMMUNAUTE