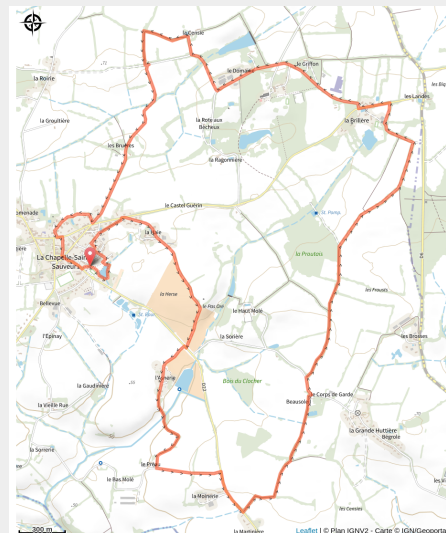


Circuit du Perchage

Loireauxence



(COMPA-ETL)



Aux frontières de l'ancien Duché de Bretagne et de l'Anjou, parcourez un paysage bocager bucolique, à travers petits chemins ruraux et grandes allées boisées.

Infos pratiques

Pratique : Equestre

Longueur : 11.5 km

Dénivelé positif : 66 m

Difficulté : Moyen

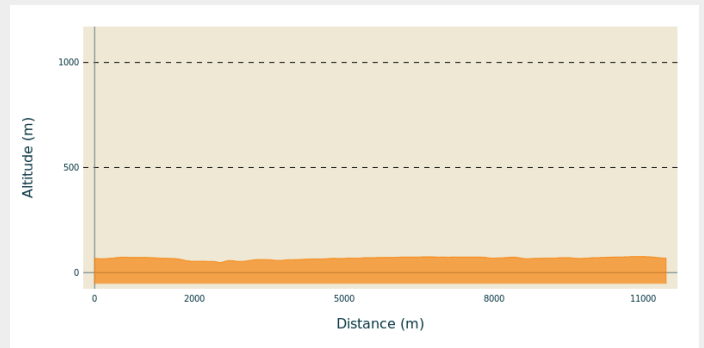
Type : Boucle (PR)

Thèmes : Campagne, Fleuve et rivière, Marais

Accessibilité : Pédestre, VTT

Itinéraire

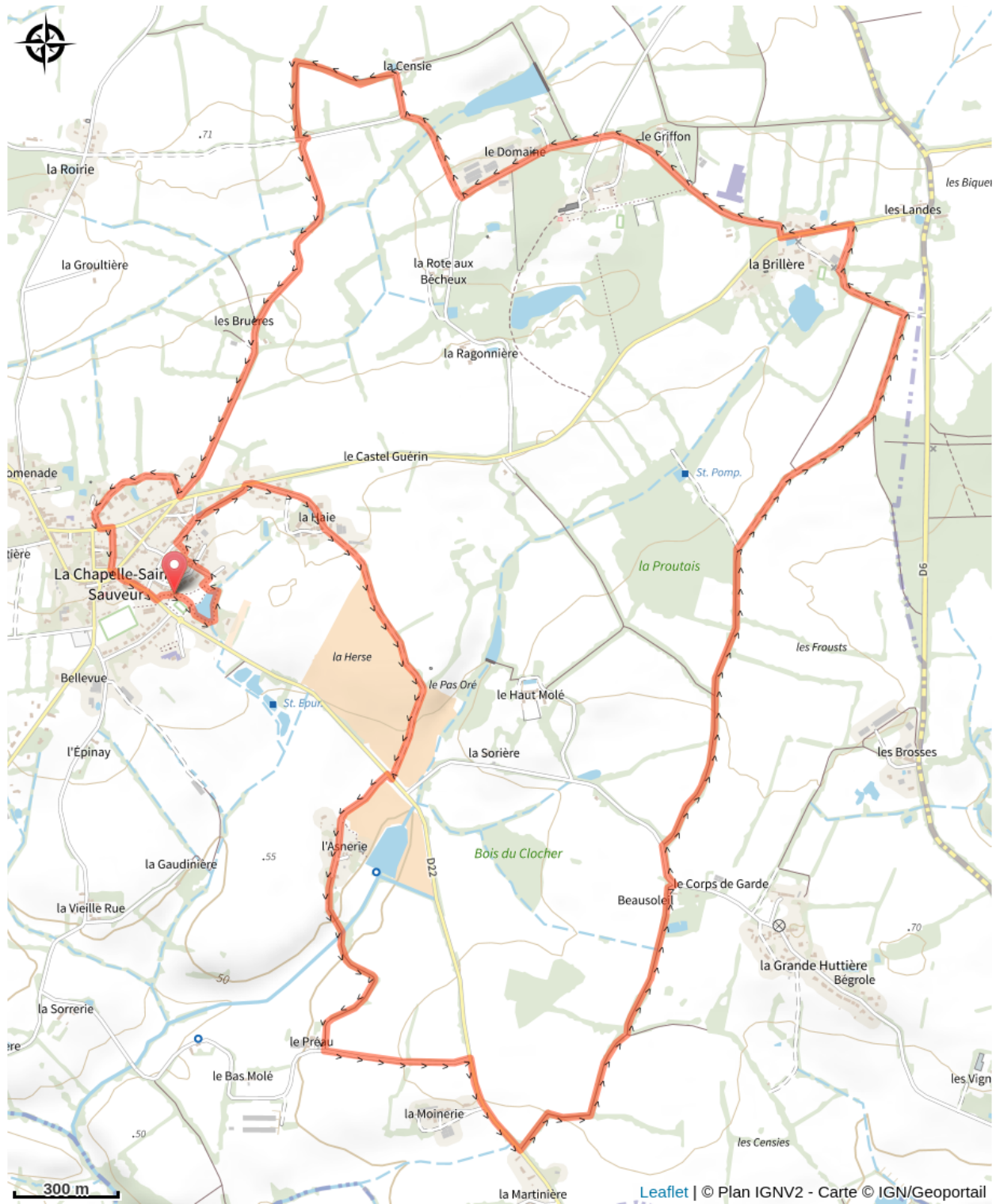
Profil altimétrique



Altitude min 47 m Altitude max 76 m

A travers la campagne et ses chemins, profitez de la quiétude et découvrez quelques jolis coins bien cachés ... On y va pour : - Profiter en famille de l'étang du perchage - Pique-niquer en famille - Parcourir un paysager bocager et bucolique

Sur votre chemin...



Toutes les infos pratiques

Accessibilité



Pédestre



VTT

Lieux de renseignement

**COMMUNAUTÉ DE COMMUNES DU
PAYS D'ANCENIS**

tourisme@pays-ancenis.com

Tel : 02 40 83 07 44