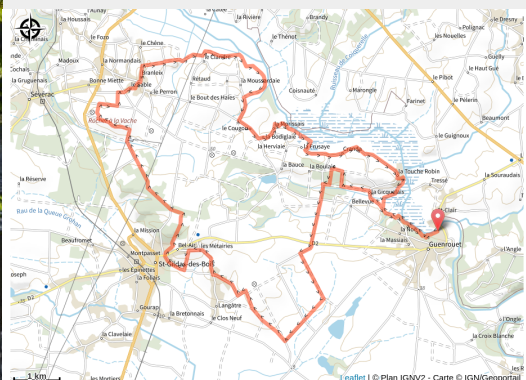


# Boucle equestre

## Guenrouet



(Office de Tourisme entre Brière et Canal)



### Infos pratiques

Pratique : Equestre

Durée : 5 h

Longueur : 31.6 km

Dénivelé positif : 431 m

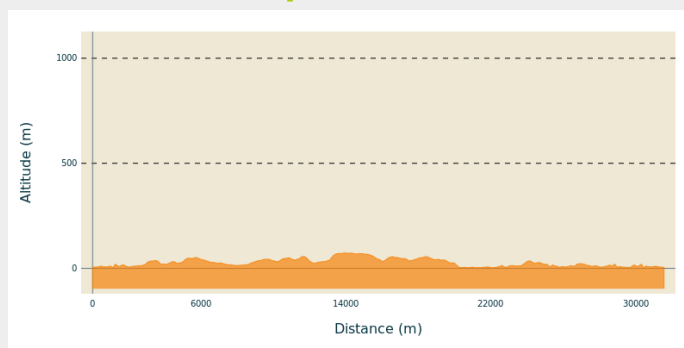
Difficulté : Moyen

Type : Boucle (PR)

Thèmes : Fleuve et rivière

# Itinéraire

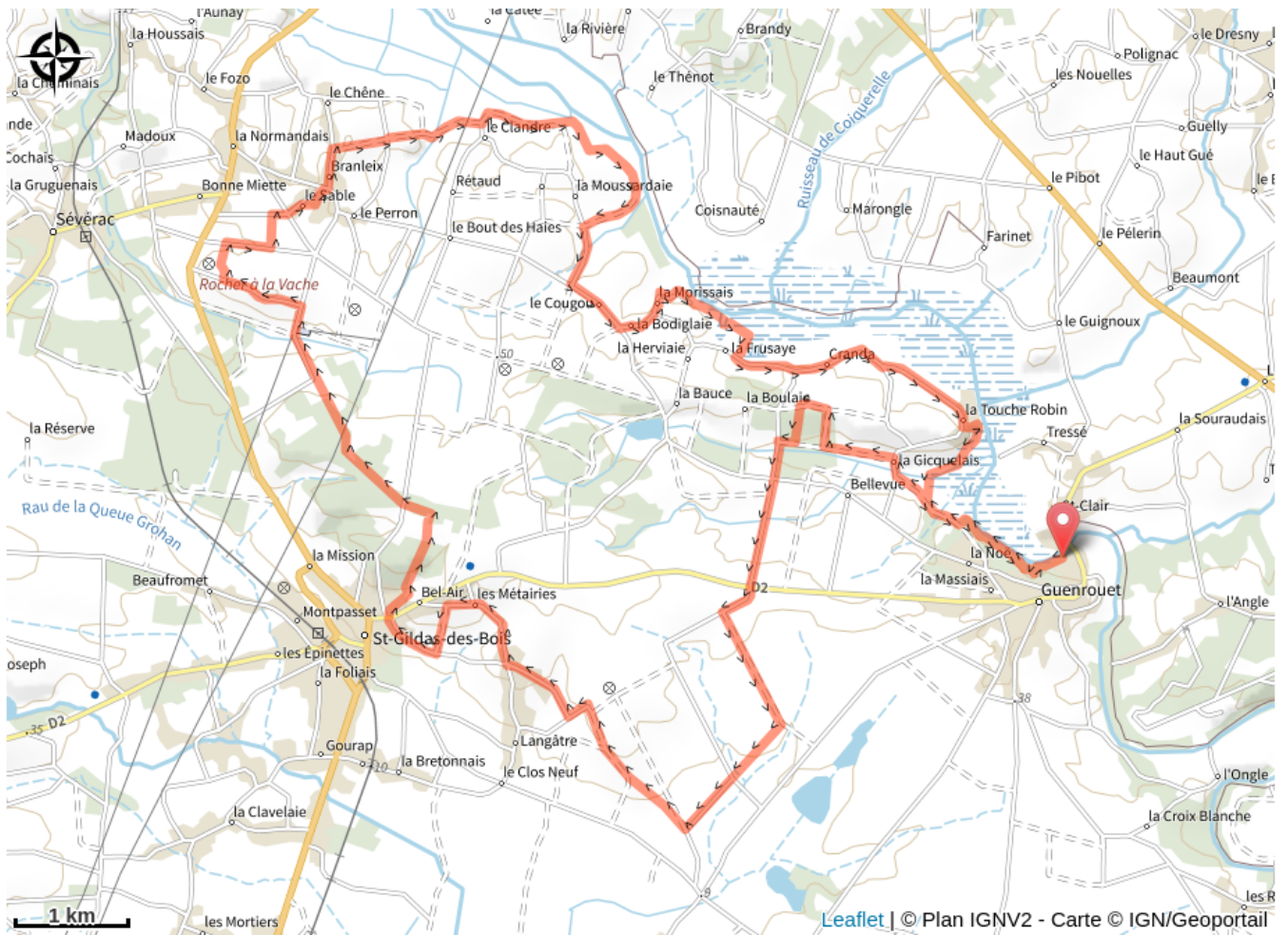
## Profil altimétrique



Altitude min 3 m Altitude max 73 m

Ce circuit reflète les atouts du territoire : une région bleue avec le canal et une région verte avec la nature. La diversité du circuit permet aux randonneurs d'apprécier les différents paysages mais aussi de s'imprégner de leur ambiance. Chaque site à son histoire : le canal, autrefois lieu de labeur avec l'intense trafic des chalands ; le Rocher à la Vache et ses légendes ; les marais où s'épanouissent de nombreux oiseaux. Vous avez testé ce parcours ? Donnez votre avis !

# Sur votre chemin...



# Toutes les infos pratiques