

# Circuit de Haute-Perche

## Chaumes-en-Retz



(Mélanie Chaigneau)



*Bienvenue à Chaumes-en-Retz  
(anciennement Arthon-en-Retz) sur le  
beau circuit de Haute-Perche .*

### Infos pratiques

Pratique : Equestre

Longueur : 14.0 km

Dénivelé positif : 62 m

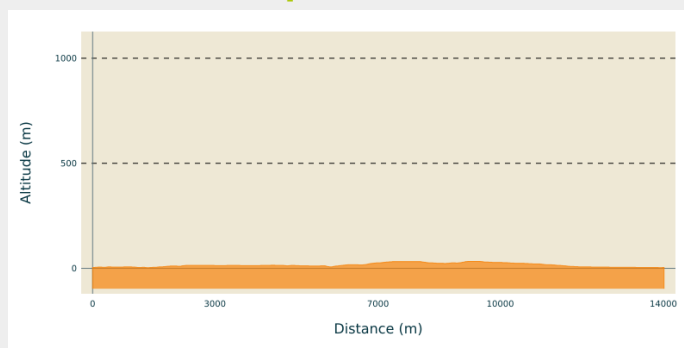
Difficulté : Moyen

Type : Boucle (PR)


Accessibilité : Pédestre, VTT

# Itinéraire

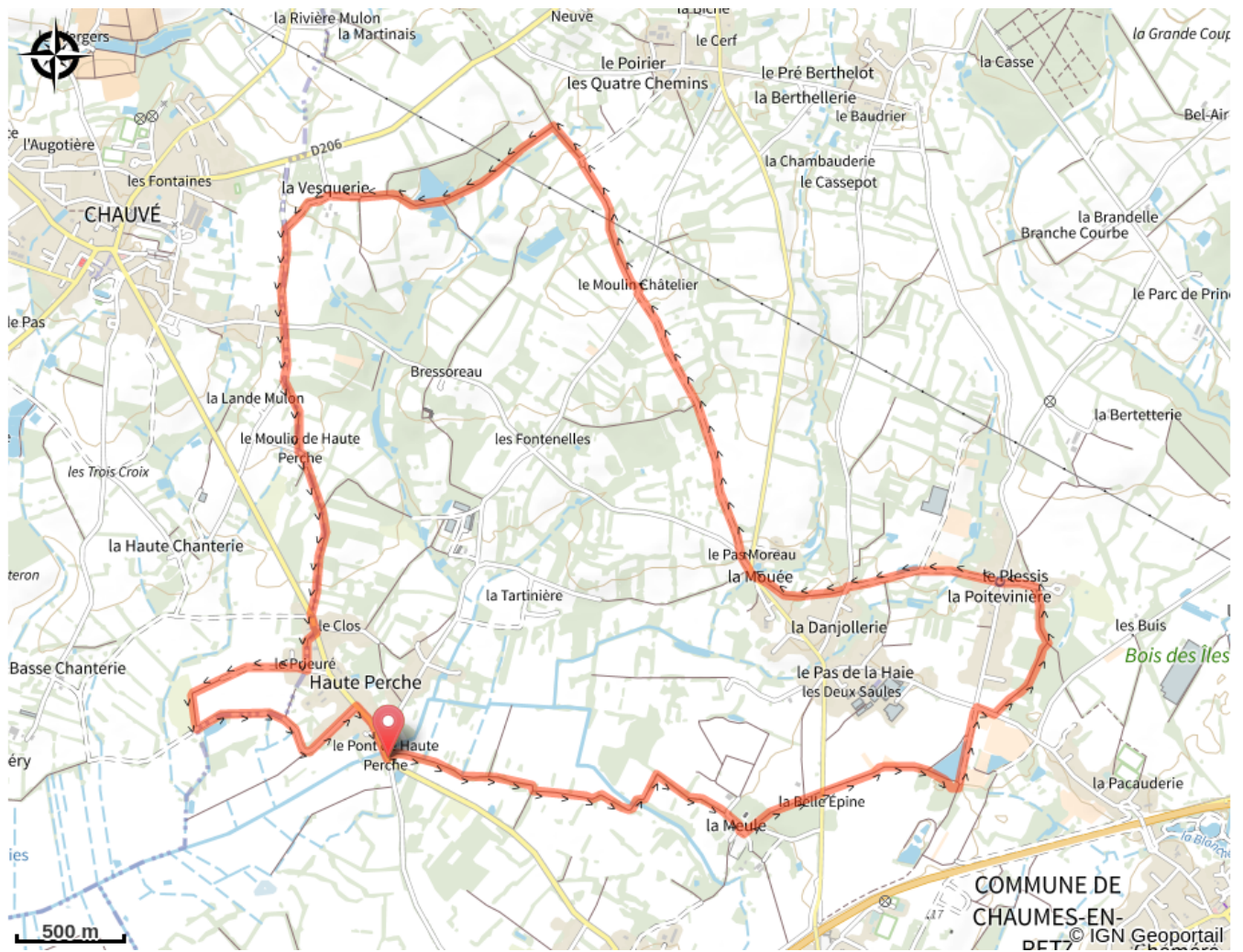
## Profil altimétrique



Altitude min 3 m Altitude max 33 m

Venez explorer la campagne luxuriante et les charmants villages de Chaumes-en-Retz, où vous serez émerveillé par la beauté des paysages environnants. Ne manquez pas de contempler l'étendue des marais, qui se parent d'une douce mélancolie en hiver. Profitez de votre visite pour découvrir le riche patrimoine du canal de Haute-Perche, qui fut autrefois un axe majeur de navigation  Imaginez les bateaux chargés de récoltes, de bois de construction et de chauffage, de cendres pour l'engrais, de tuiles... Plongez dans l'histoire de cette voie navigable chargée d'histoires et de traditions, et laissez-vous séduire par le charme intemporel de cette région préservée. N'hésitez pas à vous laisser guider par la magie des lieux, où chaque recoin révèle un peu de l'âme de Chaumes-en-Retz. Imprégnez-vous de l'atmosphère paisible et authentique qui règne ici, et laissez-vous transporter par la beauté naturelle qui vous entoure. Une escapade ici est une invitation à la découverte, à la détente et à l'émerveillement, pour des souvenirs inoubliables au cœur de la nature préservée. : circuit court ou moyen, présentant quelques passages un peu techniques, adapté à la pratique familiale (hors très jeunes enfants), praticables avec un vélo VTC ou VTT. Téléchargez facilement nos fiches de randonnées sur notre site web et retrouvez-les à disposition dans nos Offices de Tourisme pour planifier votre aventure dès maintenant.

# Sur votre chemin...



# Toutes les infos pratiques

## Accessibilité

---



Pédestre



VTT