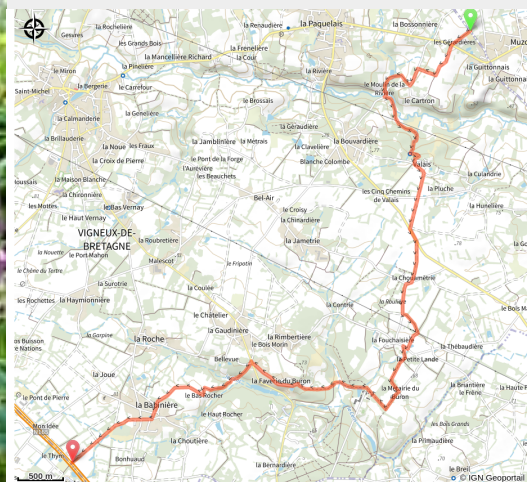


La Liaison du Méridien

Vigneux-de-Bretagne



(©Mairie de Vigneux)



Départ du circuit au village de la Barbinière. Cette ballade traverse les deux Vallées, celle du Cens et celle de Gesvres.

Infos pratiques

Pratique : Pédestre

Durée : 2 h 30

Longueur : 10.6 km

Dénivelé positif : 113 m

Difficulté : Moyen

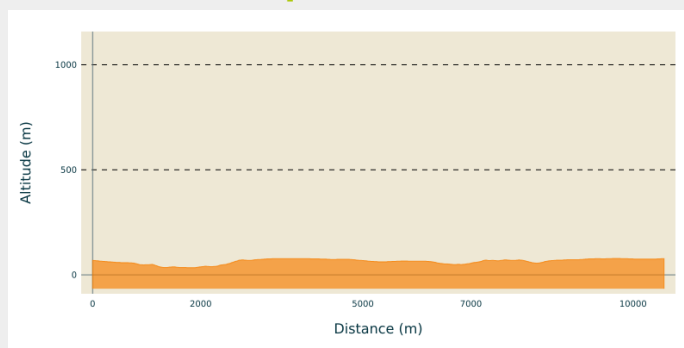
Type : Boucle (PR)

Thèmes : Campagne

Accessibilité : Equestre, VTT

Itinéraire

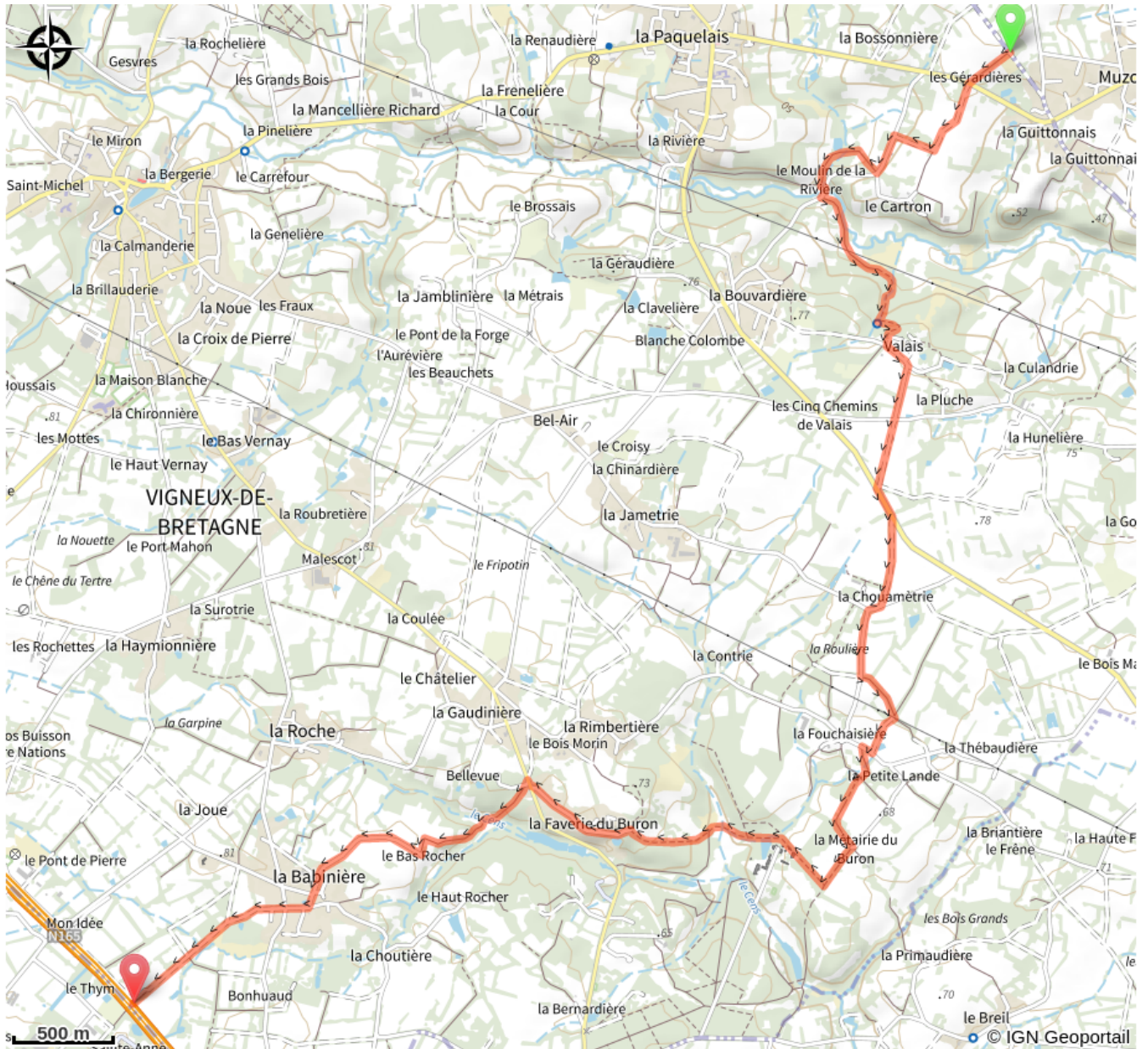
Profil altimétrique



Altitude min 34 m Altitude max 78 m

Cette liaison vient de St Etienne de Montluc et traverse la partie Est de la Commune pour continuer vers Notre-Dame -des-Landes. Départ du circuit au village de la Barbinière. Cette ballade traverse les deux Vallées, celle du Cens et celle de Gesvres.

Sur votre chemin...



Toutes les infos pratiques

Accessibilité



Equestre



VTT