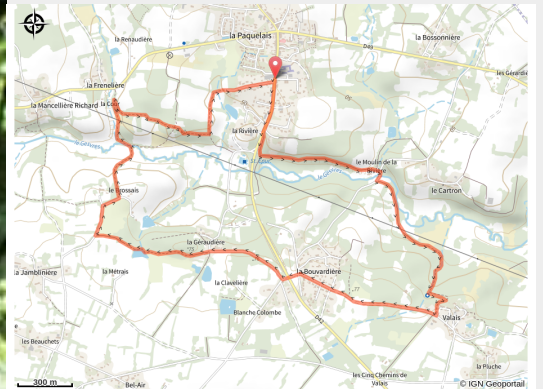


La boucle de la Paquelais

Vigneux-de-Bretagne



(©Mairie de Vigneux)



Parcours de 2h00 sur 6,7km.

Infos pratiques

Pratique : Pédestre

Durée : 1 h 40

Longueur : 6.6 km

Dénivelé positif : 98 m

Difficulté : Facile

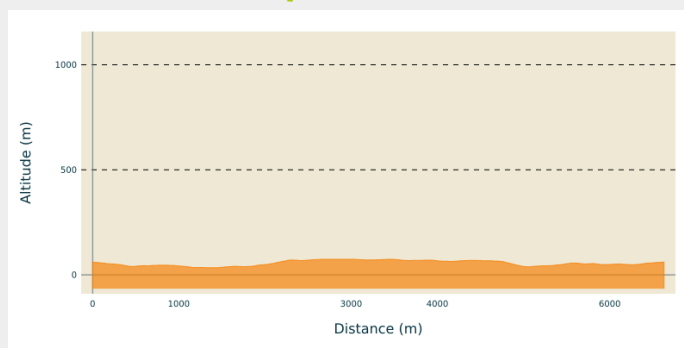
Type : Boucle (PR)

Thèmes : Campagne, Patrimoine

Accessibilité : Equestre, VTT

Itinéraire

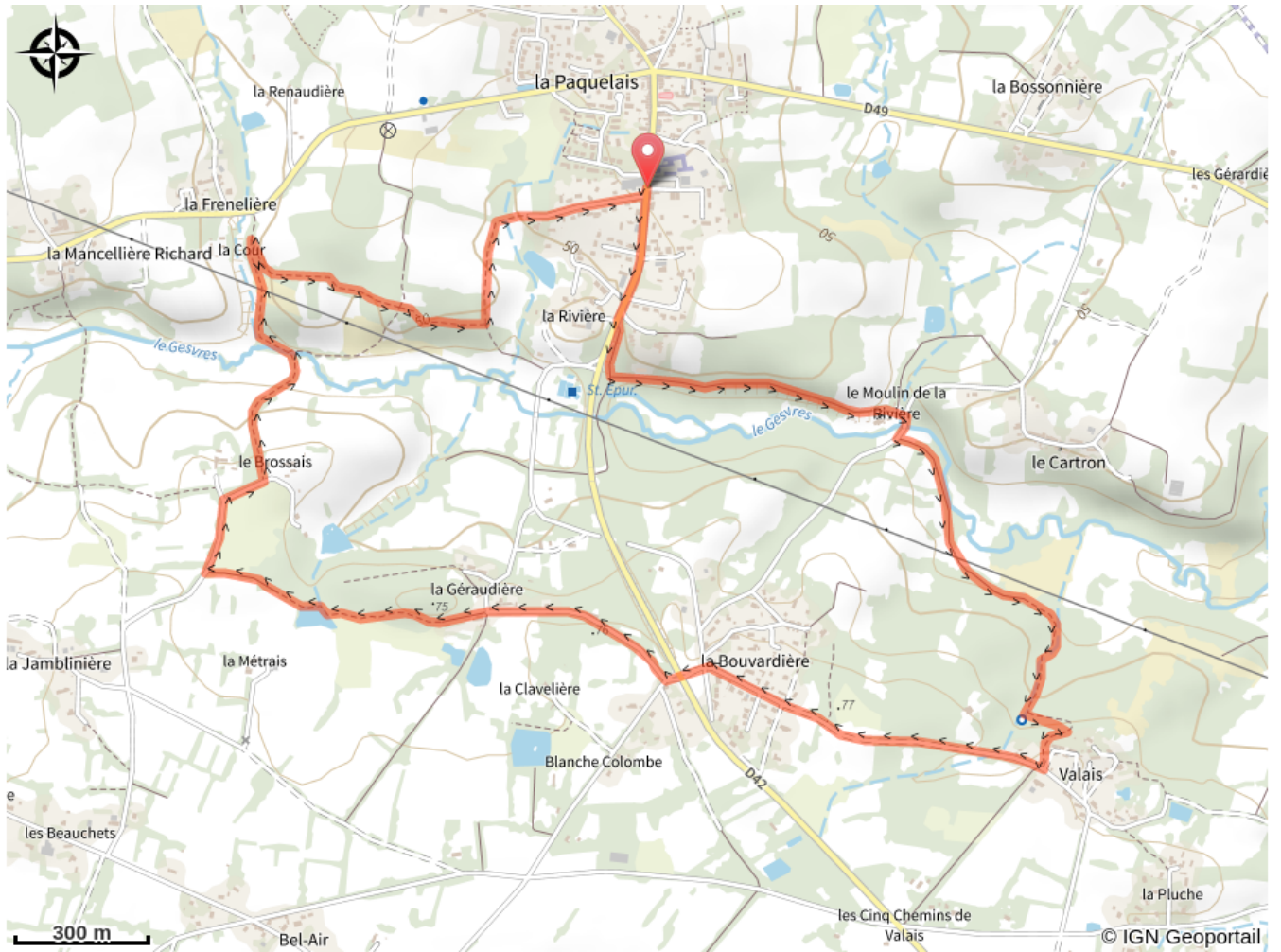
Profil altimétrique



Altitude min 34 m Altitude max 74 m

Cette boucle chemine sur la basse Vallée du Gesvres. Elle parcourt aussi en partie les hauts plateaux de la Commune, offrant des dénivelés q'une quarantaine de mètres. Départ parking Jules Verne à la Paquelais, il commence en descendant le bourg, sur le côté gauche de la route, vers Orvault.

Sur votre chemin...



Toutes les infos pratiques

Accessibilité



Equestre



VTT