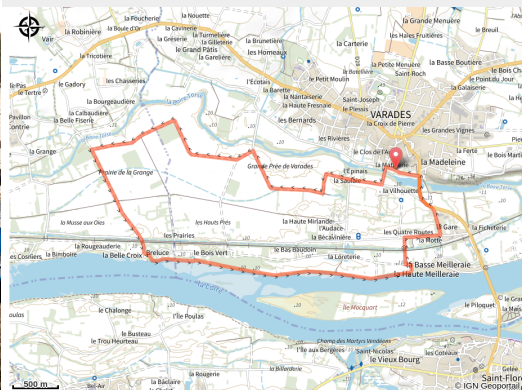


# Circuit de La Grande Prée

Loireauxence



(© Office de Tourisme du Pays d'Ancenis\_Mélanie Chaigneau)

## *Au détour des chemins de la Grande Prée et des bords de Loire - Varades*

### Infos pratiques

Pratique : Pédestre

Durée : 2 h 45

Longueur : 10.9 km

Dénivelé positif : 15 m

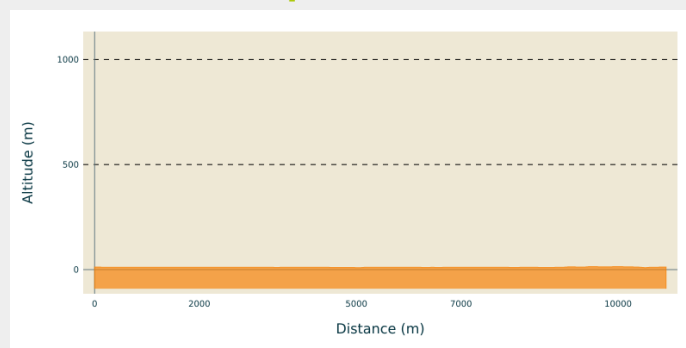
Difficulté : Moyen

Type : Boucle (PR)

Thèmes : Fleuve et rivière

# Itinéraire

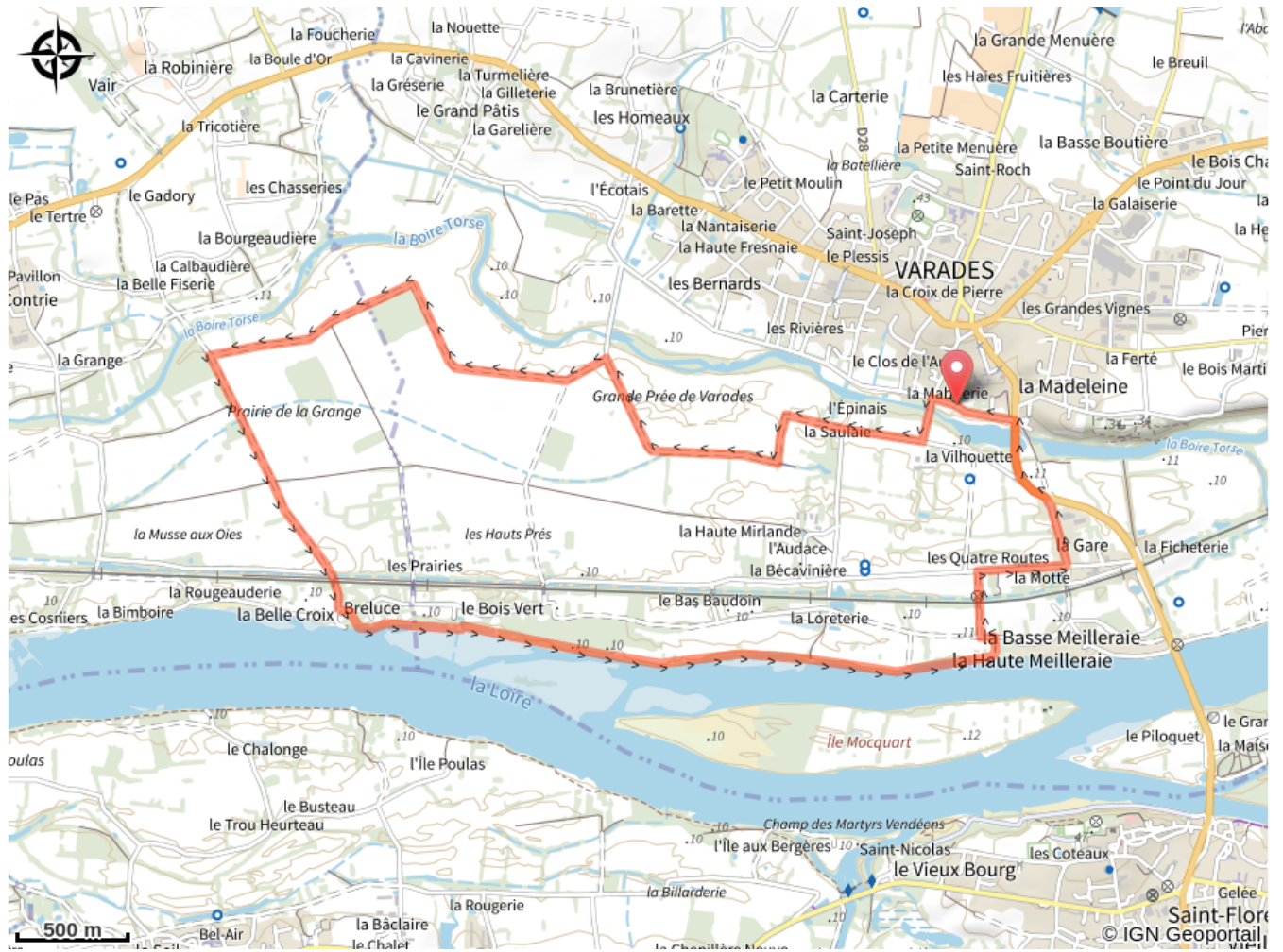
## Profil altimétrique



Altitude min 9 m Altitude max 14 m

Belle escapade à travers chemins de prairies et bords de Loire pour les randonneurs aguerris et amoureux de la nature ! On y va pour : - la Boire Torse - le site de nidification de sternes et de petits gravelots - se poser sur les bancs de sable l'été Au plus près des rives du fleuve sauvage, découvrez de jolis spots et l'occasion de couper du quotidien ... On respire !

# Sur votre chemin...



# Toutes les infos pratiques

## Lieux de renseignement

### **COMMUNAUTÉ DE COMMUNES DU PAYS D'ANCENIS**

tourisme@pays-ancenis.com

Tel : 02 40 83 07 44

<http://www.pays-ancenis-tourisme.com>