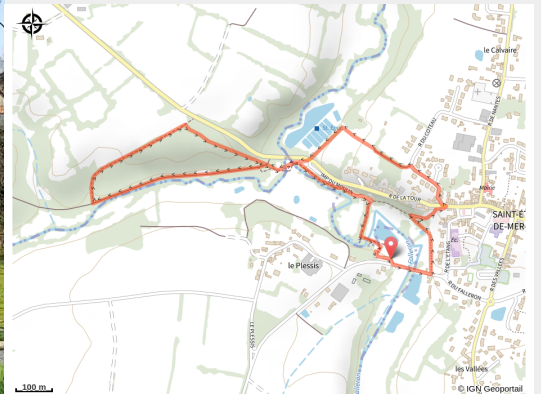


le Bois de la Choltière

Saint-Étienne-de-Mer-Morte



(@Office-Tourisme-Sud-Retz-Atlantique)



Une petite balade idéale avec des enfants pour découvrir le Bois de la Choltière et le site du moulin, avec son plan d'eau, son aire de jeux, son espace pique-nique et son terrain de pétanque

Infos pratiques

Pratique : Pédestre

Durée : 45 min

Longueur : 2.9 km

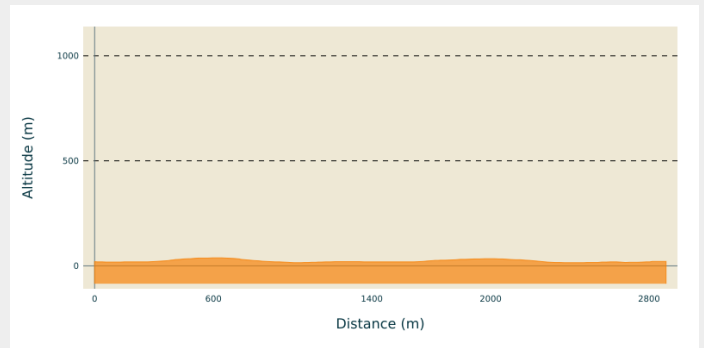
Dénivelé positif : 49 m

Difficulté : Facile

Type : Boucle (PR)

Itinéraire

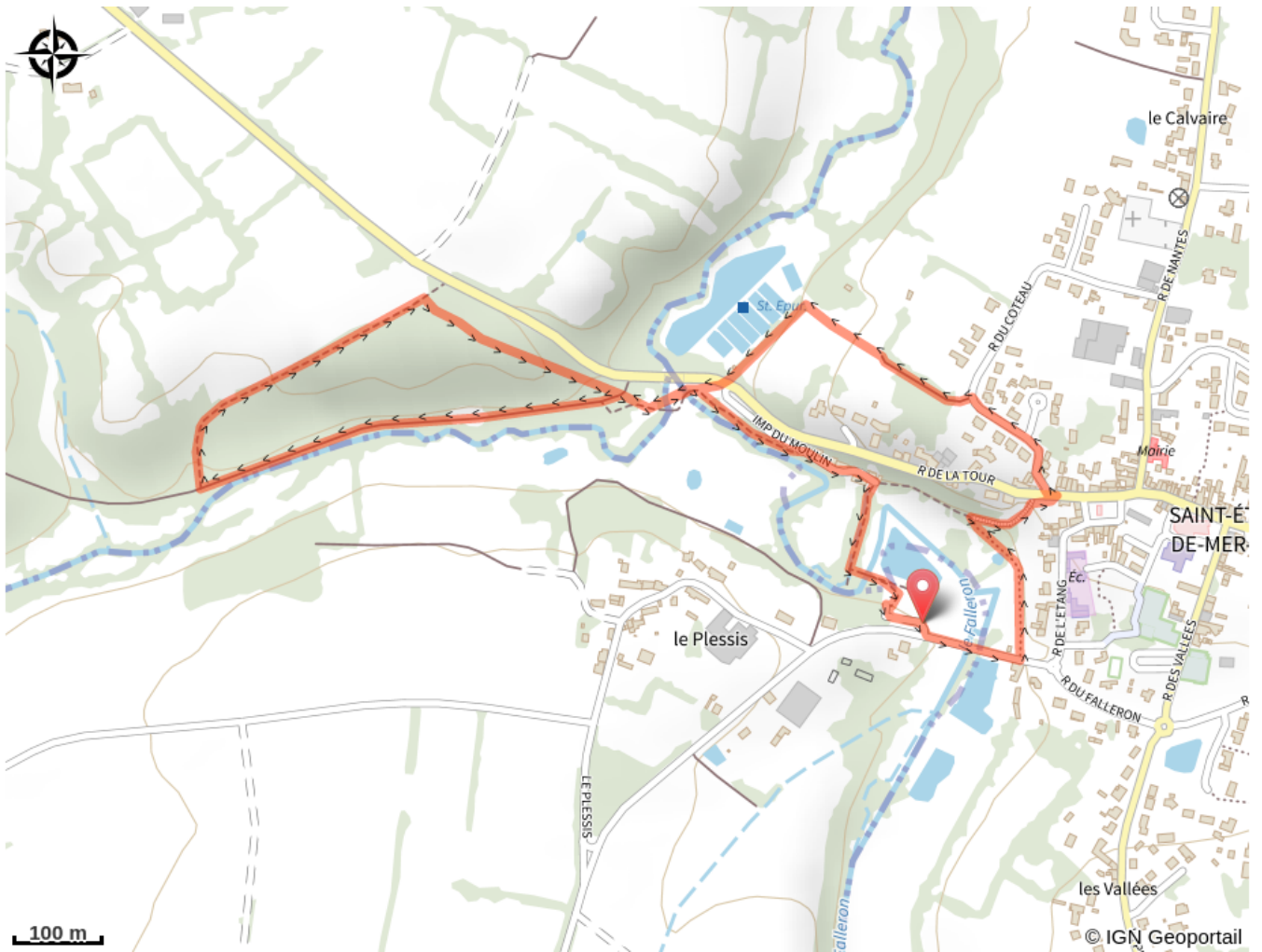
Profil altimétrique



Altitude min 15 m Altitude max 38 m

Une petite balade idéale avec des enfants pour découvrir le Bois de la Choltière et le site du moulin, avec son plan d'eau, son aire de jeux, son espace pique-nique et son terrain de pétanque.

Sur votre chemin...



Toutes les infos pratiques

Lieux de renseignement

MAIRIE DE SAINT-ETIENNE-DE-MER-MORTE

Tel : 02 40 31 12 06

<http://www.saintetiennedemermorte.fr>