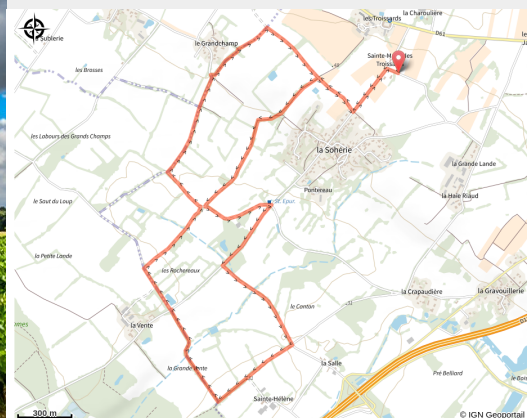


Circuit des Hauts du Lac

Saint-Philbert-de-Grand-Lieu



(LOUERAT NICOLAS)



Sentier de 7.6 km entre point de vue sur le lac et chemins creux

Infos pratiques

Pratique : Pédestre

Durée : 2 h

Longueur : 7.6 km

Dénivelé positif : 41 m

Difficulté : Facile

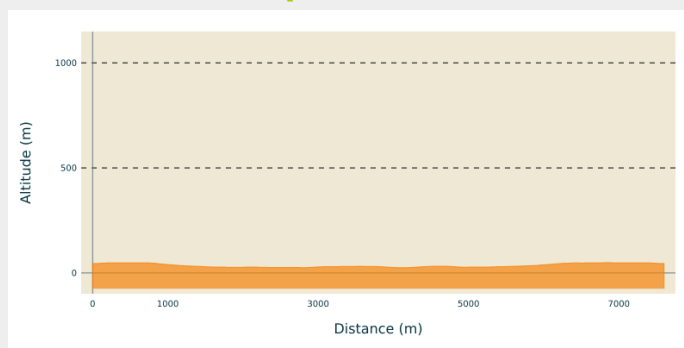
Type : Boucle (PR)

Thèmes : Campagne

Accessibilité : Equestre, VTT

Itinéraire

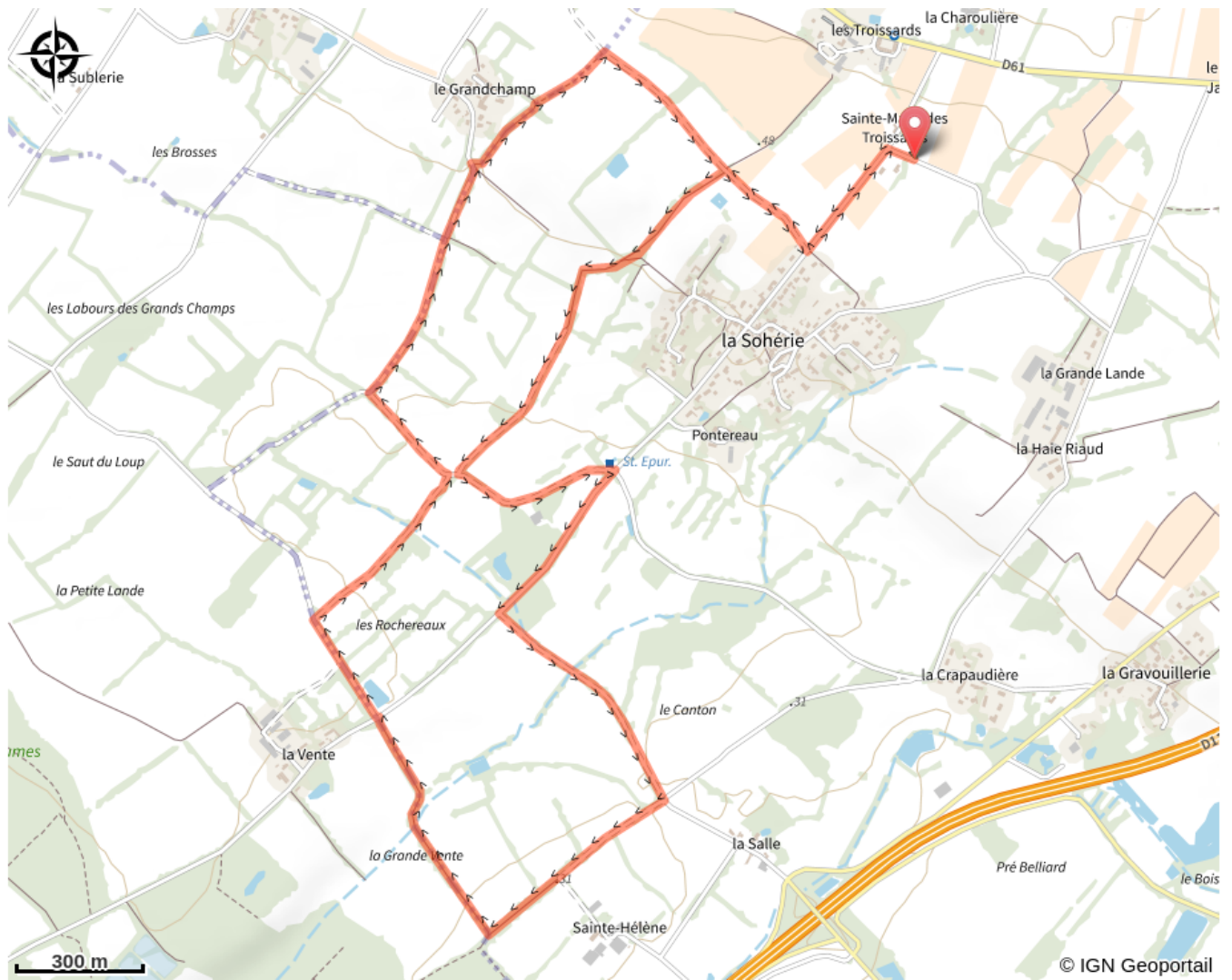
Profil altimétrique



Altitude min 25 m Altitude max 49 m

A partir de la table d'orientation, ce circuit en forme de huit utilise un chemin dominant le lac et permet un point de vue très intéressant sur Grand Lieu et sur Nantes. On emprunte également des chemins creux en pente légère et des chemins d'exploitation. Départ : Ste Marie des Troissards (table d'orientation)

Sur votre chemin...



Toutes les infos pratiques

Accessibilité



Equestre



VTT