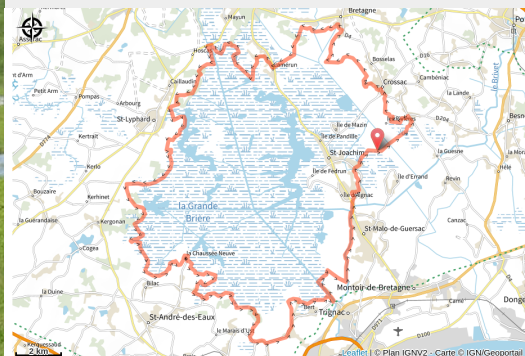


GR de Pays Tour de Brière®

Saint-Joachim



(G. Toutblanc)



Infos pratiques

Pratique : Pédestre

Durée : 3 days

Longueur : 68.2 km

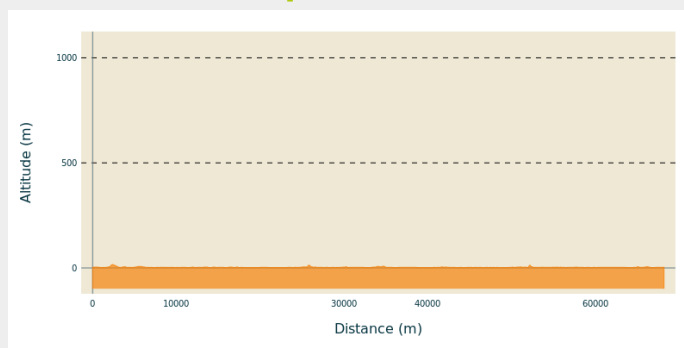
Dénivelé positif : 149 m

Difficulté : Difficile

Type : Itinérance (GR/GRP)

Itinéraire

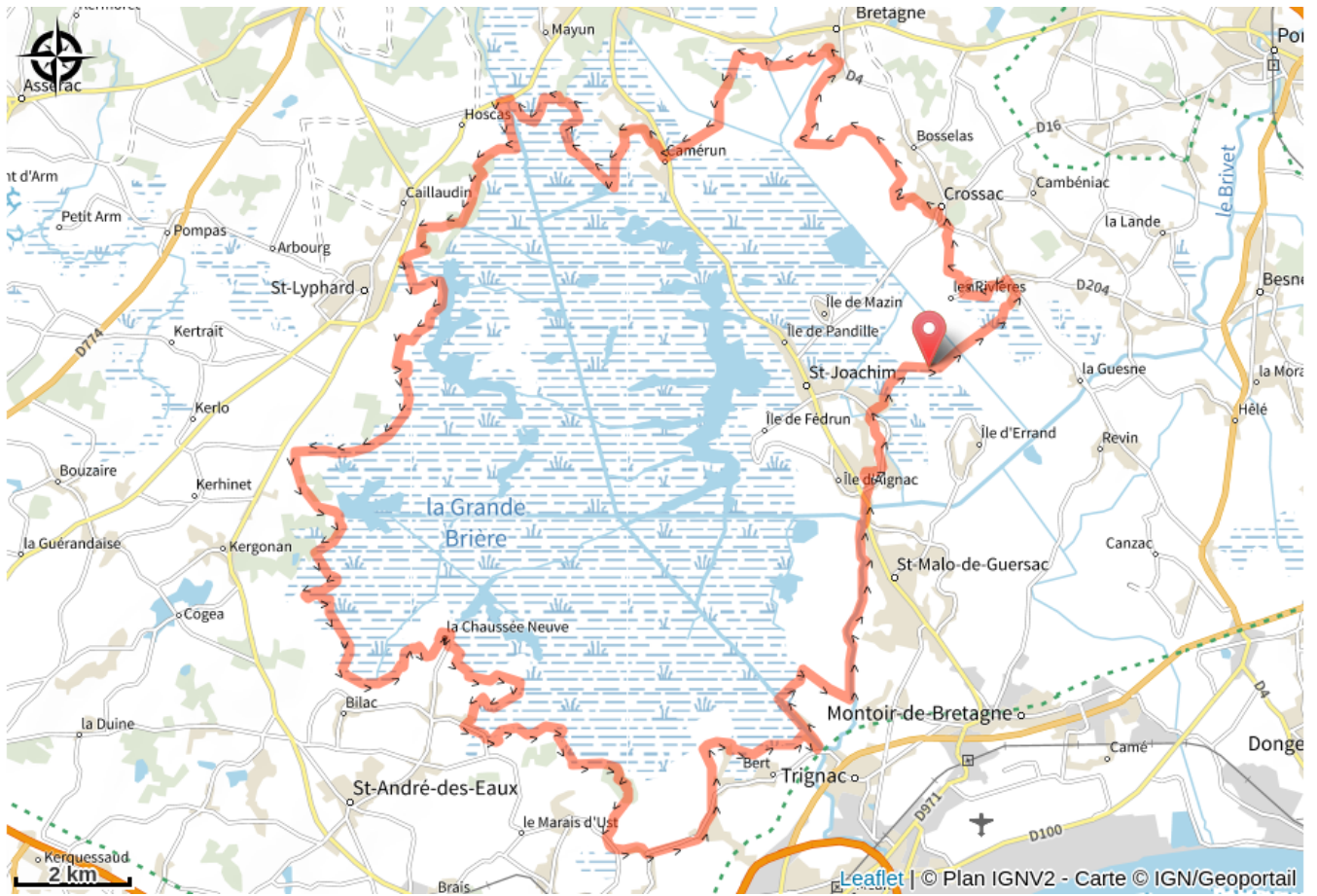
Profil altimétrique



Altitude min 1 m Altitude max 16 m

"Et partout ondulaient les grands roseaux, abris des oiseaux sauvages. De loin en loin, cette jungle laisse briller de pâles étangs. Puis des îlots ressurgissent, puis des roseaux se reforment, puis d'autres eaux reparaissent et la Brière semble n'avoir pas de fin..." (Alphonse de Chateaubriant, La Brière, 1923). Retrouvez les ambiances aquatiques décrites par Chateaubriant en parcourant cet itinéraire emblématique des marais de Brière. Une boucle de 67 km à parcourir à pied, à VTT ou à cheval. Vous longerez des prairies, franchirez des canaux, apercevrez de loin en loin l'immensité des roselières. Les vaches et chevaux paissent en liberté sur le marais : pensez à bien refermer les barrières. Tout au long du parcours, le balisage est reconnaissable à ses bandes rouges et jaunes. Voir les hébergements sur le parcours INFO RANDO Passerelle de Loncé (Trignac) Sur deux marches, côté marais, le randonneur ne trouvera qu'une latte au lieu de deux pour poser son pied. Le passage n'est pas compromis, mais potentiellement inconfortable : soyez vigilants ! Les services compétents ont été informés, la réparation est à venir très prochainement. Voir la localisation Vous avez testé ce parcours ? Donnez votre avis !

Sur votre chemin...



Toutes les infos pratiques