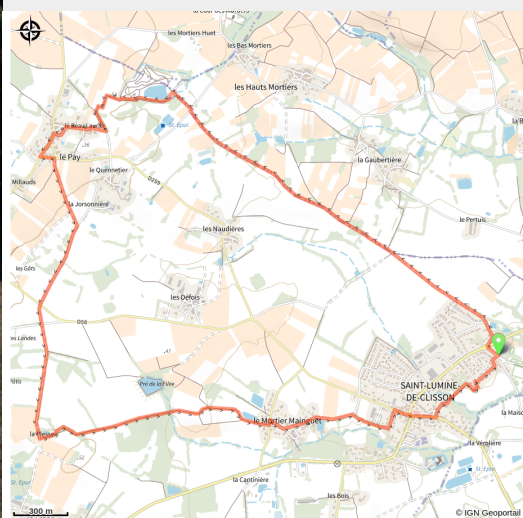


# Circuit Entre Terres et Vignes

Saint-Lumine-de-Clisson



(©otvn)



*Au fil du vignoble et des prairies*

## Infos pratiques

Pratique : Pédestre

Durée : 2 h 10

Longueur : 8.7 km

Dénivelé positif : 43 m

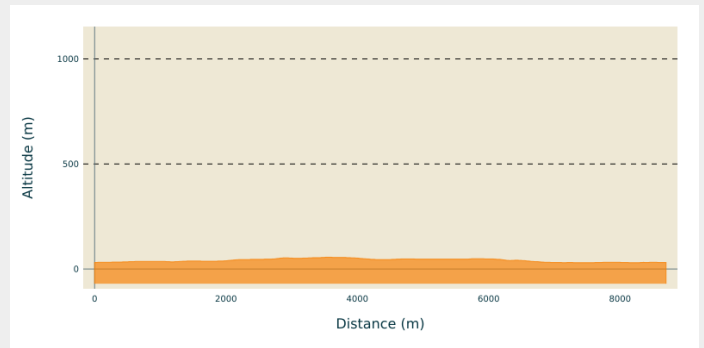
Difficulté : Facile

Type : Boucle (PR)

Accessibilité : VTT

# Itinéraire

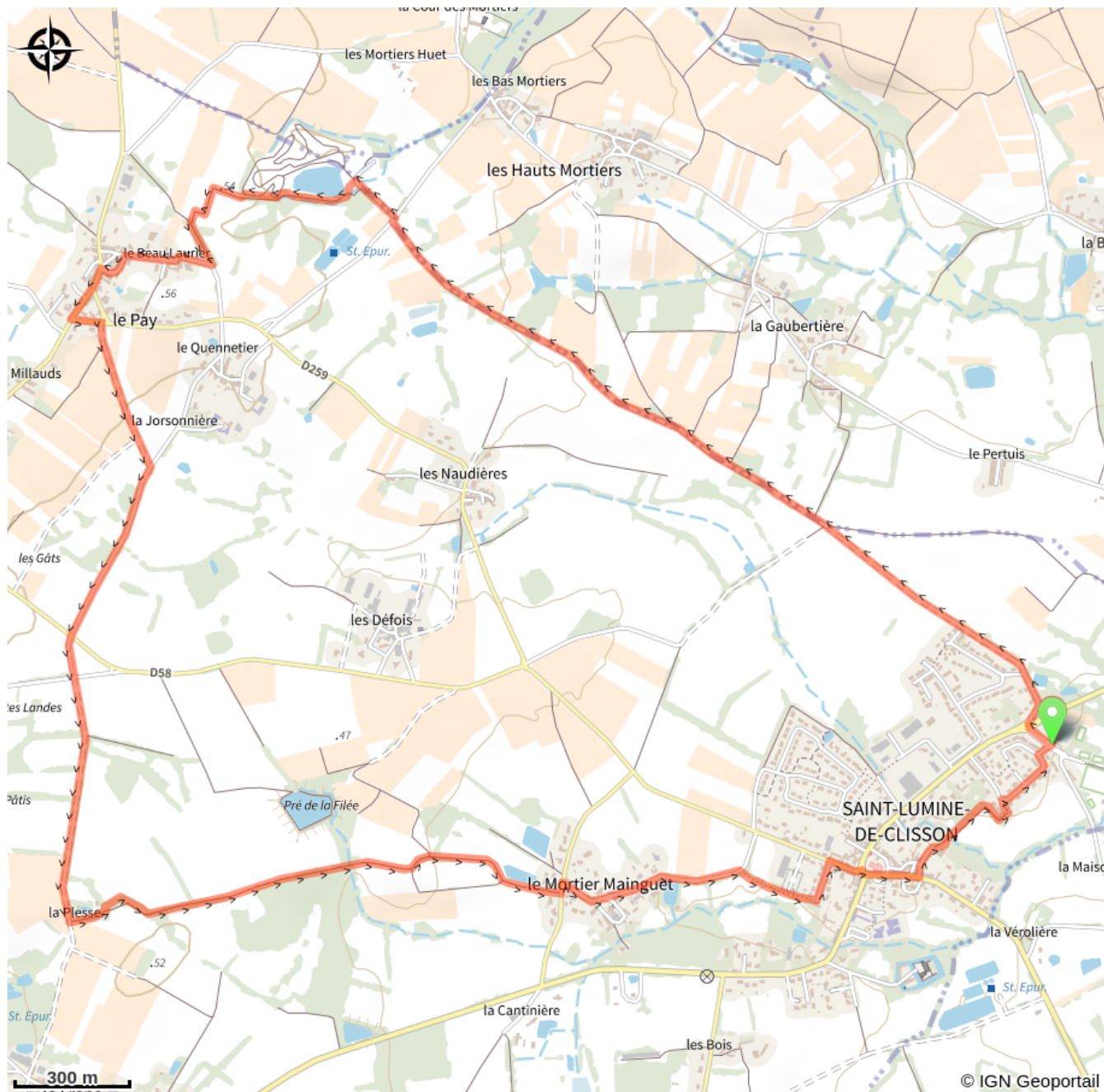
## Profil altimétrique



Altitude min 30 m Altitude max 56 m

Ce circuit entre campagne et vignoble peut également se pratiquer à vélo.

# Sur votre chemin...



# Toutes les infos pratiques

## Accessibilité

---



## Lieux de renseignement

### OFFICE DE TOURISME DU VIGNOBLE DE NANTES

Tel : 02 40 54 02 95

<https://www.levignobledenantes-tourisme.com/circuit-et-randonnee/boucle-circuit-entre-terres-et-vignes/>