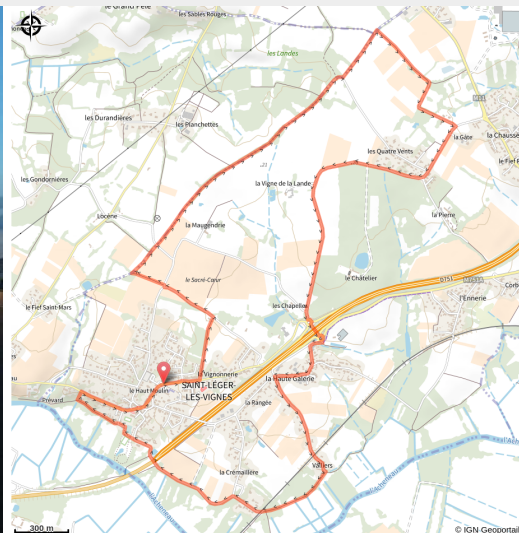


Circuit de la Lande

Saint-Léger-les-Vignes



(F Denis Saint-Léger-les-Vignes)



Ce circuit vous mènera à travers les vignes, omniprésentes sur le territoire communal, qui s'étagent en coteaux surplombant la vallée de l'Acheneau.

Infos pratiques

Pratique : Pédestre

Durée : 2 h 30

Longueur : 9.6 km

Dénivelé positif : 58 m

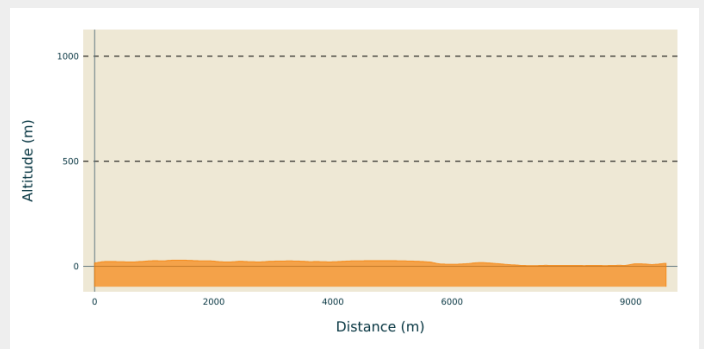
Difficulté : Facile

Type : Boucle (PR)

Accessibilité : VTT

Itinéraire

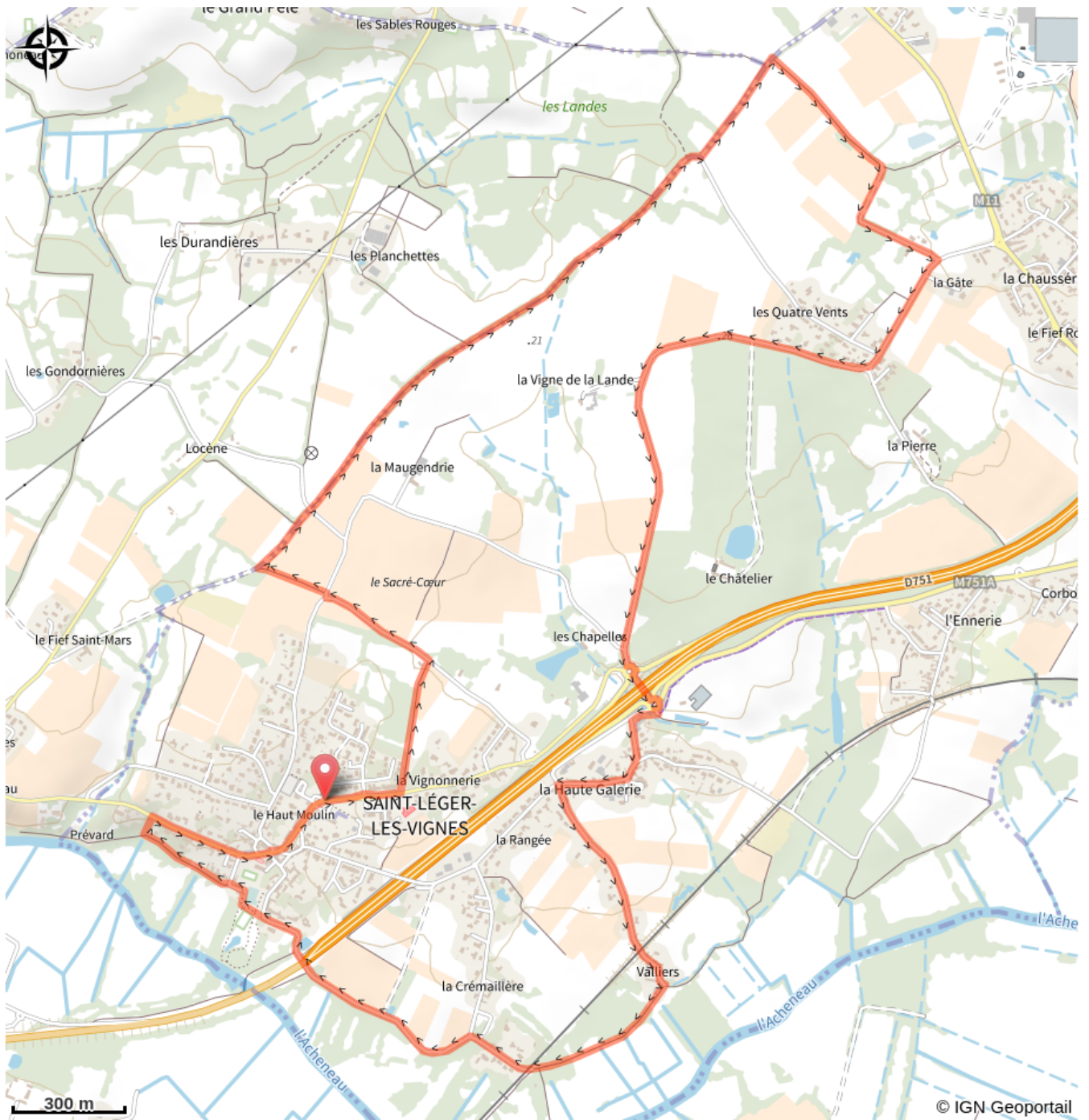
Profil altimétrique



Altitude min 3 m Altitude max 29 m

C'est inscrit dans son nom comme dans son paysage : les vignes sont indissociables de Saint-Léger. Cette petite commune de la métropole nantaise est composée d'une mosaïque de hameaux. Emblématique du village, vous passerez devant la mairie qui a élu domicile dans un ancien moulin au milieu des vignes. Du haut de son toit tronqué, elle embrasse le lac de Grand-Lieu et les vignobles dont s'enorgueillit la commune. Ils donnent, c'est sans surprise, des vins portant l'AOC côtes-de-grand-lieu. Dernière-née des appellations du muscadet, elle en est aussi la plus petite. Ils ne sont plus que trois exploitants, et c'est grâce à eux que les paysages agricoles sont préservés. D'un point de vue à l'autre, les coteaux arborent les tracés réguliers des rangs de vignes.

Sur votre chemin...



Toutes les infos pratiques

Accessibilité



Lieux de renseignement

COMMUNE DE SAINT-LEGER-LES-VIGNES

Tel : 02 40 31 50 32

<http://www.mairie-saintlegerlesvignes.fr>