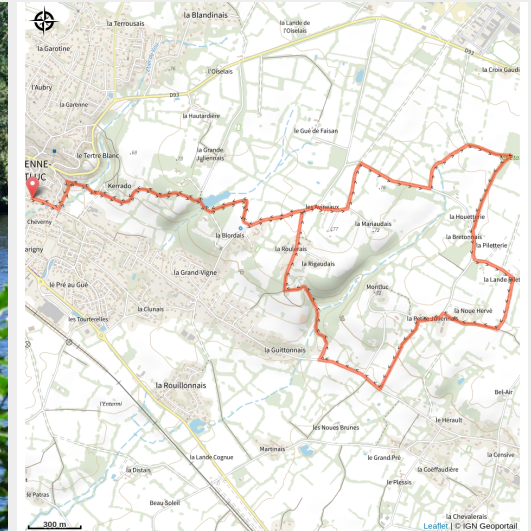


# Sentier du Berliquet

Saint-Étienne-de-Montluc



(©Estuaire et Sillon Tourisme)



## Infos pratiques

Pratique : Pédestre

Durée : 2 h 30

Longueur : 9.6 km

Dénivelé positif : 139 m

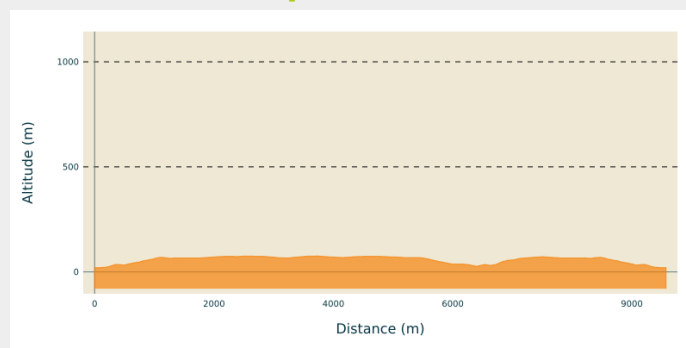
Difficulté : Facile

Type : Boucle (PR)

Accessibilité : VTT

# Itinéraire

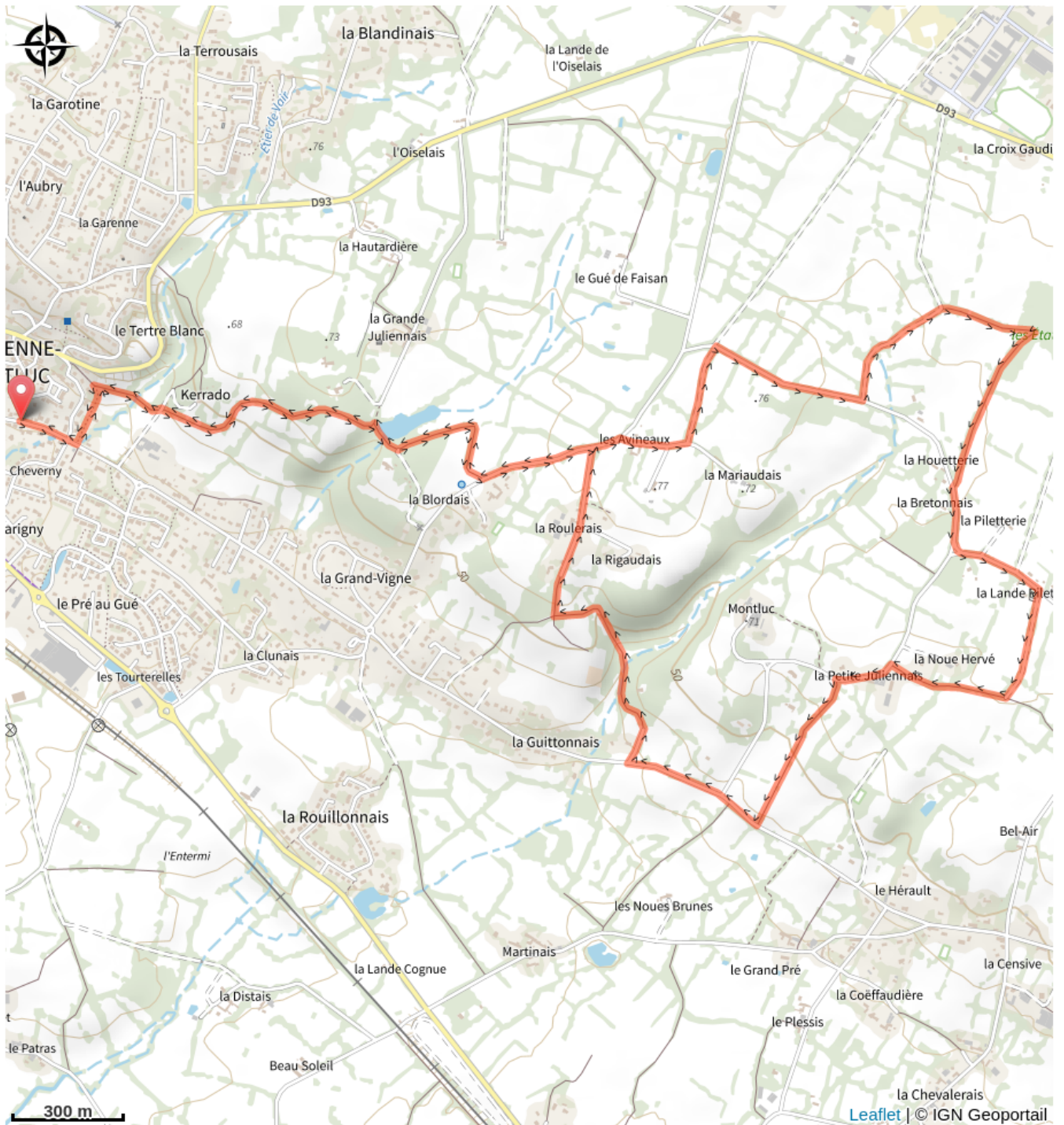
## Profil altimétrique



Altitude min 20 m Altitude max 76 m

Après un cheminement sur le Sillon de Bretagne, le sentier du Berliquet emmène le promeneur au cœur de la campagne stéphanoise. De hameaux en hameaux, le parcours permet de découvrir en toute quiétude les coteaux et le vallon creusé par le ruisseau du Berliquet.

# Sur votre chemin...



# Toutes les infos pratiques

## Accessibilité

---

