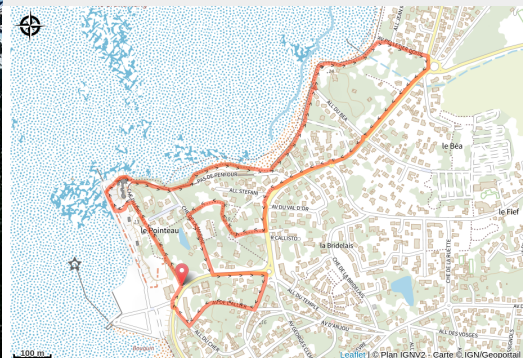


Circuit du Pointeau

Saint-Brevin-les-Pins



(DR)



Infos pratiques

Pratique : Pédestre

Durée : 1 h

Longueur : 3.5 km

Dénivelé positif : 32 m

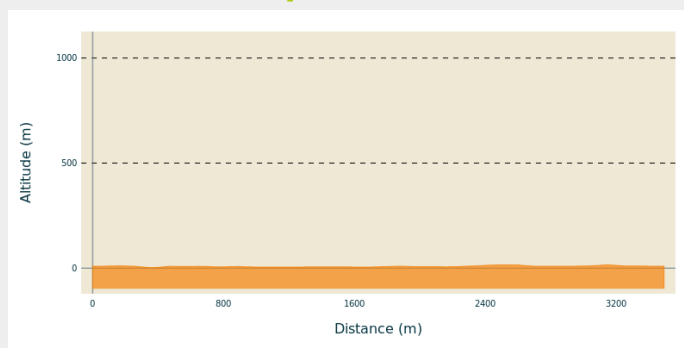
Difficulté : Facile

Type : Boucle (PR)

Thèmes : Littoral

Itinéraire

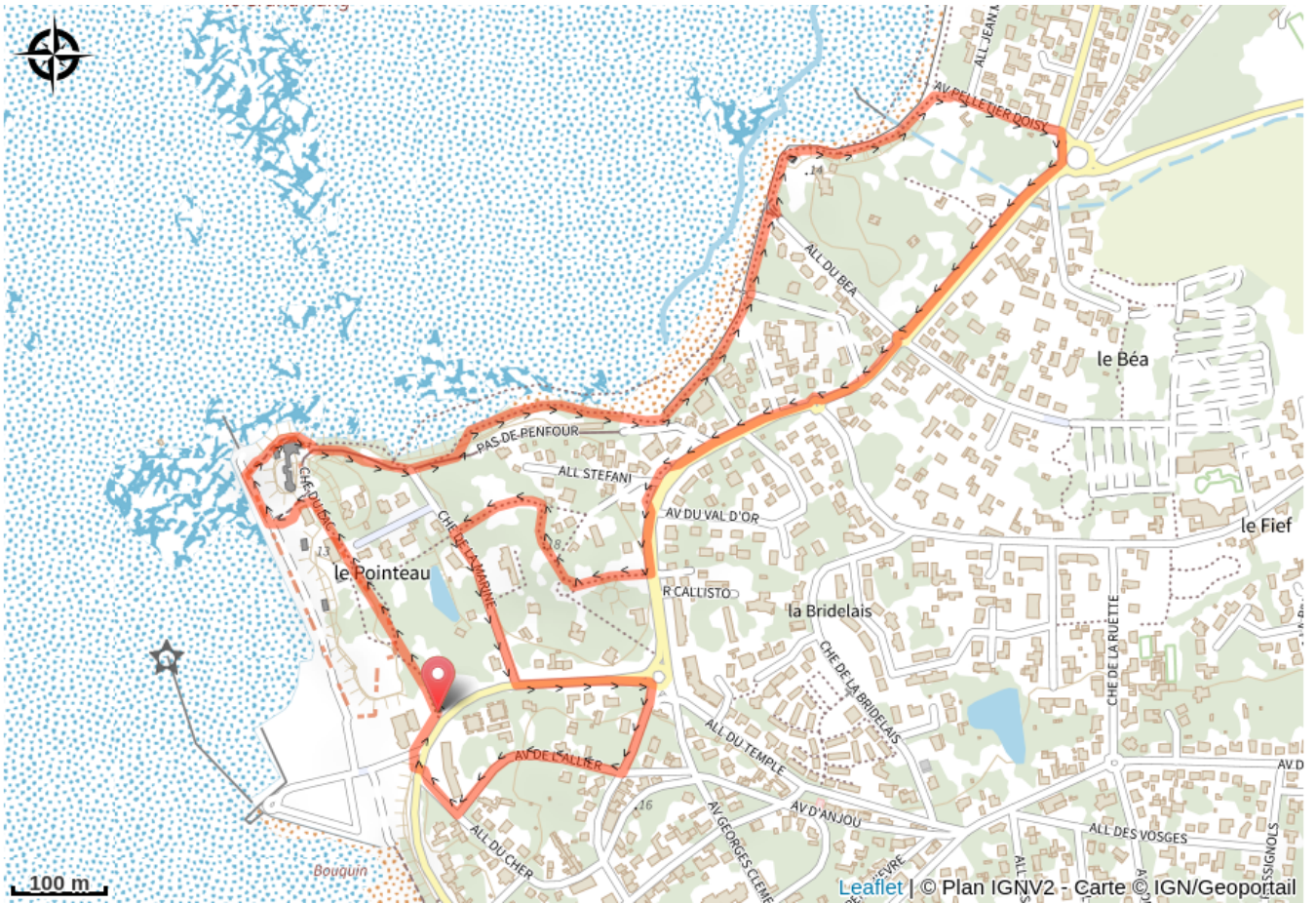
Profil altimétrique



Altitude min 2 m Altitude max 15 m

Boucle pédestre de 3,5 km à la découverte du site du Pointeau, ponctué de panneaux d'interprétation et offrant des points de vue remarquables sur l'océan et l'estuaire. Le circuit du Pointeau part du centre nautique de Saint-Brevin et vous fait parcourir le site du Pointeau, ancien lieu stratégique d'observation durant la Seconde Guerre mondiale. Découvrez de nombreux vestiges de l'ancien mur de l'Atlantique construit par les Allemands. Au fil du parcours, découvrez les casernements, les casemates de tir... Le sentier offre également une vue exceptionnelle sur le littoral et la réserve ornithologique de l'anse de la Courance. Une balade incontournable à faire en famille ! En famille, n'hésitez pas à consulter notre fiche de la "collection Ouvre l'œil", une collection qui permet aux petits et aux grands de découvrir quelques espèces d'oiseaux visibles sur le circuit, et de mieux comprendre les différents paysages traversés. Consultable: [ici >>>>>>](#)

Sur votre chemin...



Toutes les infos pratiques