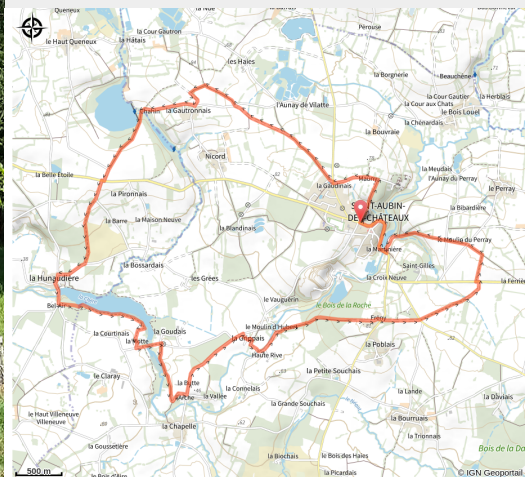


# Sentier Etangs et Calvaires

Saint-Aubin-des-Châteaux



(Anne Collet Bailleul)



*Ce sentier vous permettra de découvrir différentes facettes préservées de la campagne Aubinoise : Bois, étangs, chemins creux rythmeront votre balade.*

## Infos pratiques

Pratique : Pédestre

Durée : 3 h

Longueur : 15.8 km

Dénivelé positif : 174 m

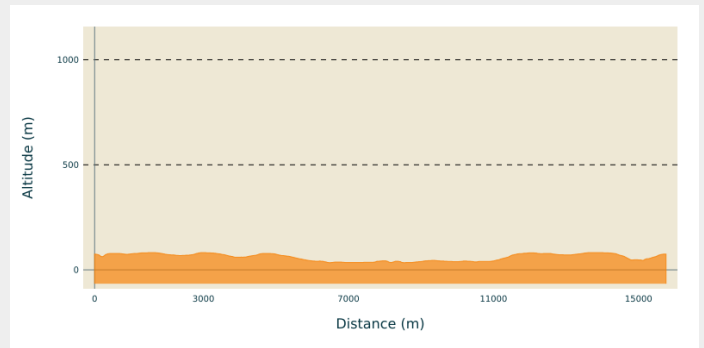
Difficulté : Difficile

Type : Boucle (PR)

Accessibilité : Equestre, VTT

# Itinéraire

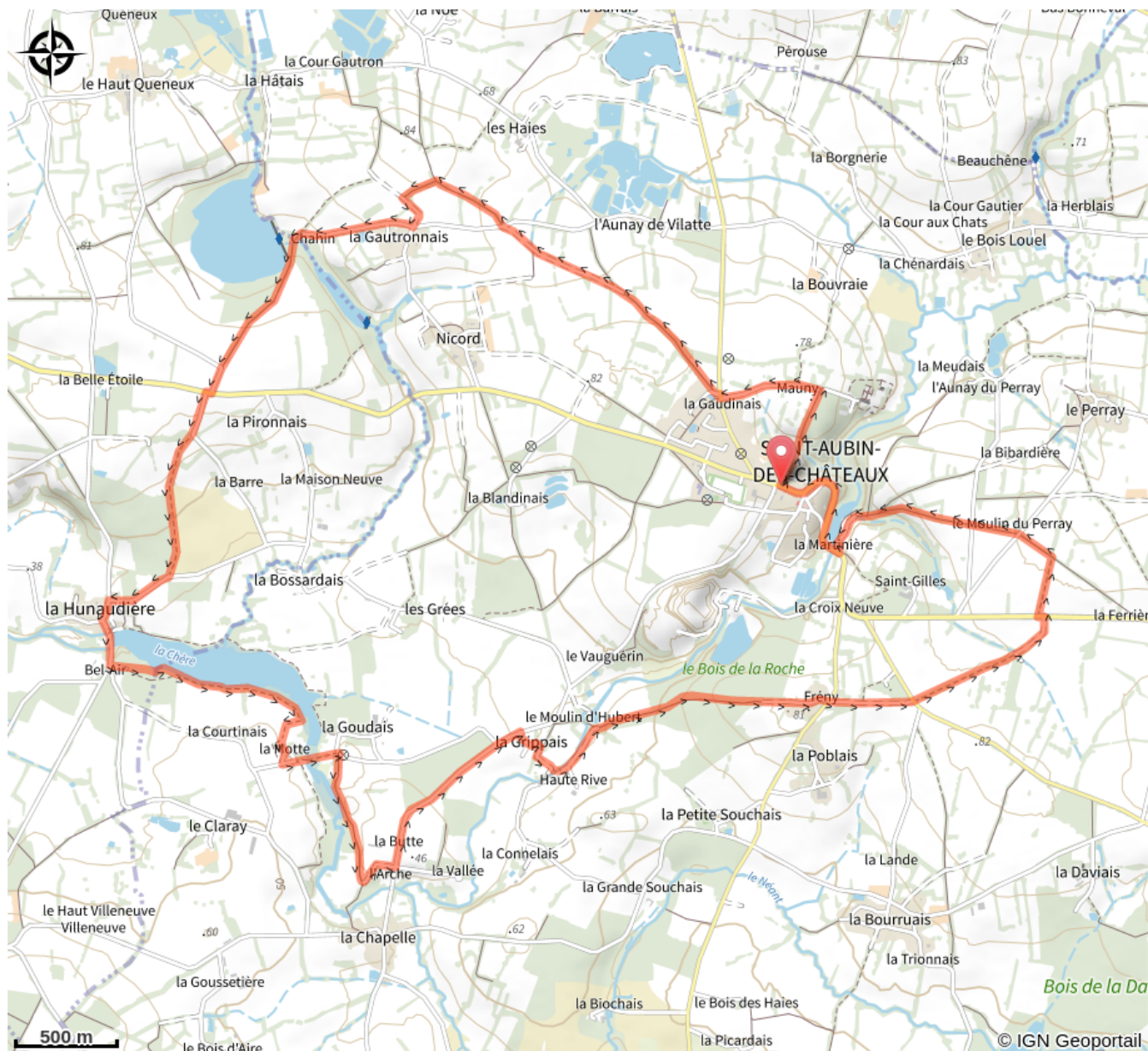
## Profil altimétrique



Altitude min 34 m Altitude max 82 m

Il vous amenera au coeur du poumon vert du Nord de la Loire Atlantique , sur le site de l'étang de la Hunaudière où une petite halte ornithologique s'imposera.

# Sur votre chemin...



# Toutes les infos pratiques

## Accessibilité

---



Equestre



VTT