
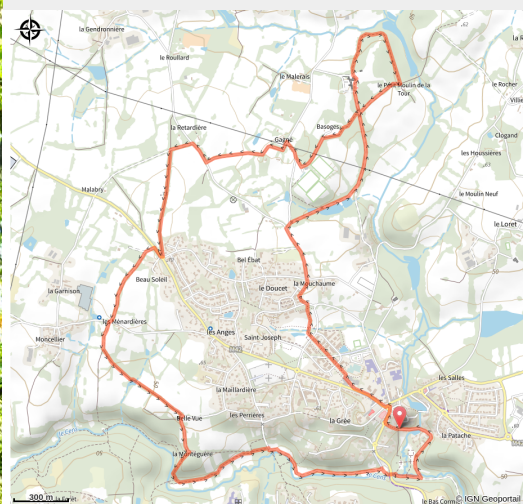


# Circuit des Vallées d'Orvault

Orvault



(©Guy HERREMAN)



*Les vallons boisés constituent un bel écrin de verdure au bourg.*

## Infos pratiques

Pratique : Pédestre

Durée : 2 h 50

Longueur : 9.6 km

Dénivelé positif : 120 m

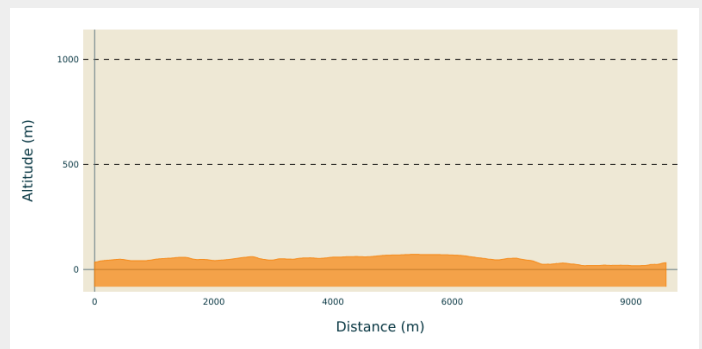
Difficulté : Facile

Type : Boucle (PR)

Thèmes : Campagne, Fleuve et rivière, Incontournables

# Itinéraire

## Profil altimétrique



Altitude min 18 m Altitude max 72 m

Les vallons boisés constituent un bel écrin de verdure au bourg. Les fritillires pintades égayent au printemps les prairies proches du Cens. Le Château et la Chapelle de la Tour : Au bout d'une allée bordée de hêtres et de platanes centenaires, le promeneur découvre d'abord sur sa droite une chapelle gothique. Bâtie dans la seconde moitié du XV<sup>e</sup> siècle par René Perrot, noble breton, ministre à la Cour de Bretagne, cette chapelle conserve un vitrail classé à l'inventaire des monuments historiques représentant deux scènes de la Passion : la Crucifixion et la Déposition de croix . Une tourelle percée d'une meurtrière rappelle qu'à cette époque un haut mur d'enceinte protégeait le château. Le château est aujourd'hui propriété de la ville d'Orvault. À Découvrir En chemin : - château et chapelle de la Tour - vallée du Cens - étang de la Patache Dans la région : - Nantes - Sautron : chapelle de Bongarant - La Chapelle-sur-Erdre : vallées de l'Erdre et du Gesvres

# Sur votre chemin...



# Toutes les infos pratiques