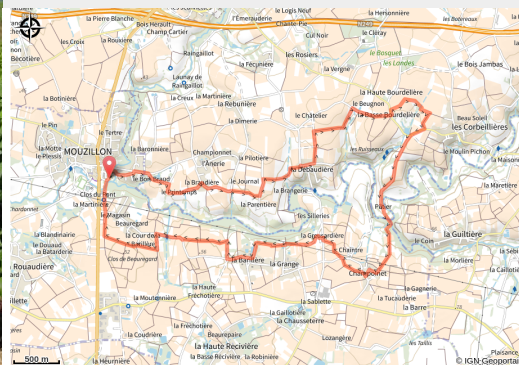


Circuit Gallo-Romain

Mouzillon



(credit OTVN)



Entre vignes, villages et Sanguèze, la commune dévoile son plus beau visage

Infos pratiques

Pratique : Pédestre

Durée : 3 h

Longueur : 12.1 km

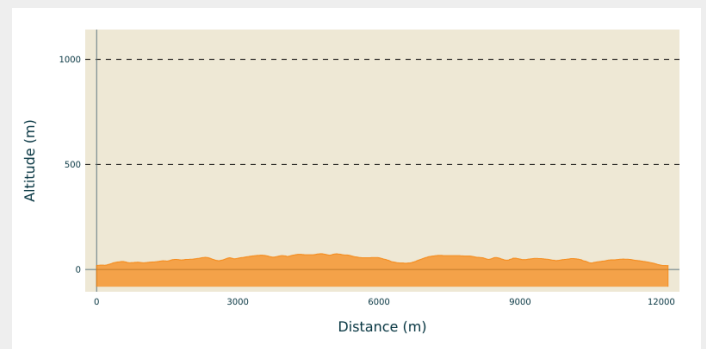
Dénivelé positif : 208 m

Difficulté : Moyen

Type : Boucle (PR)

Itinéraire

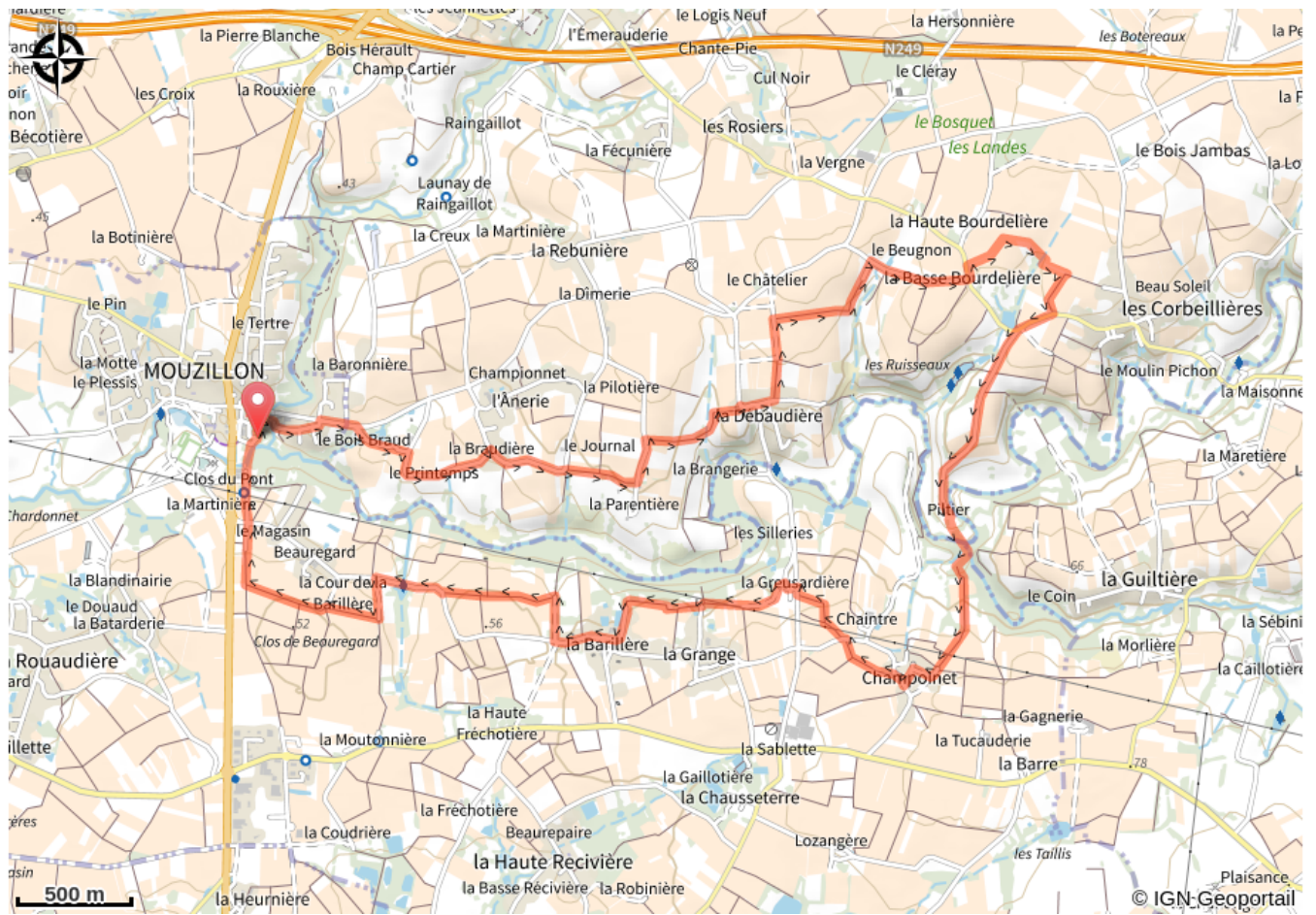
Profil altimétrique



Altitude min 18 m Altitude max 75 m

Ce circuit qui traverse aussi la commune voisine de Vallet, chemine entre vignes et hameaux. Il offre une petite incursion en bord de Sanguèze dans un cadre boisé et de jolis panoramas sur le vignoble (notamment au niveau du Moulin Buzard).

Sur votre chemin...



Toutes les infos pratiques

Lieux de renseignement

OFFICE DE TOURISME DU VIGNOBLE DE NANTES

Tel : 02 40 54 02 95

<https://www.levignobledenantes-tourisme.com/circuit-et-randonnee/boucle-circuit-gallo-romain/>