
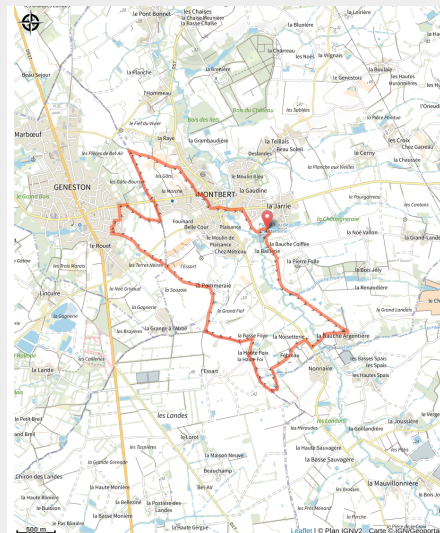


# La Foye

## Montbert



(CCGL)



*Circuit qui enjambe la rivière l'Ognon*

### Infos pratiques

Pratique : Pédestre

Durée : 3 h

Longueur : 12.3 km

Dénivelé positif : 52 m

Difficulté : Moyen

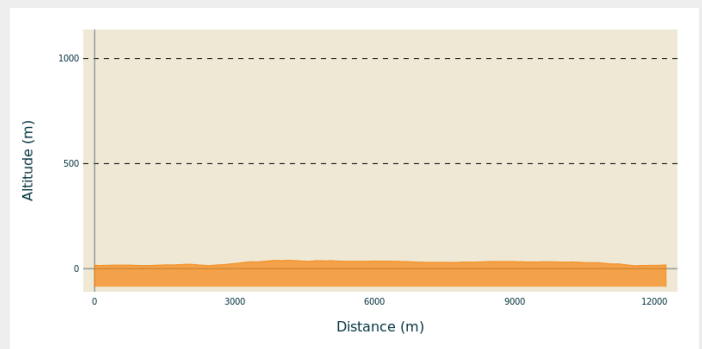
Type : Boucle (PR)

Thèmes : Campagne

Accessibilité : VTT

# Itinéraire

## Profil altimétrique



Altitude min 14 m Altitude max 39 m

Ce circuit enjambe la rivière l'Ognon, qui rejoint plus loin le lac de Grand Lieu - et la suit durant quelques kilomètres, en passant par le village de Montbert. Près de ce dernier, vous pouvez contempler le plan d'eau agréablement aménagé de tables de pique-nique et de jeux d'enfants. À proximité de Geneston, sur la partie Ouest du circuit, vous traversez des zones sauvages et des petits villages. Départ : Plan d'eau de Chantemerle

# Sur votre chemin...



# Toutes les infos pratiques

## Accessibilité

---



## Lieux de renseignement

### GRAND LIEU COMMUNAUTE

ot-grandlieu@grandlieu.fr

<http://www.grandlieu-tourisme.fr>