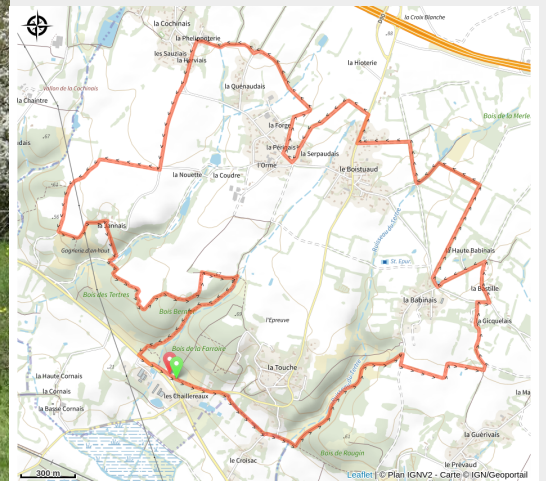


# Sentier du Tertre

## Malville



(©Estuaire et Sillon Tourisme)



### *A la découverte de Sillon de Bretagne*

#### **Infos pratiques**

Pratique : Pédestre

Durée : 3 h

Longueur : 11.5 km

Dénivelé positif : 125 m

Difficulté : Moyen

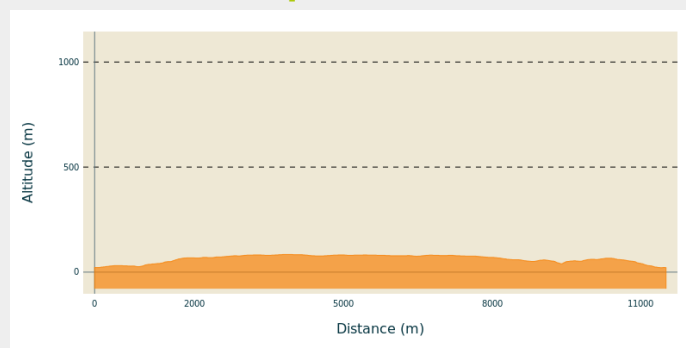
Type : Boucle (PR)

Thèmes : Campagne

Accessibilité : Equestre, VTT

# Itinéraire

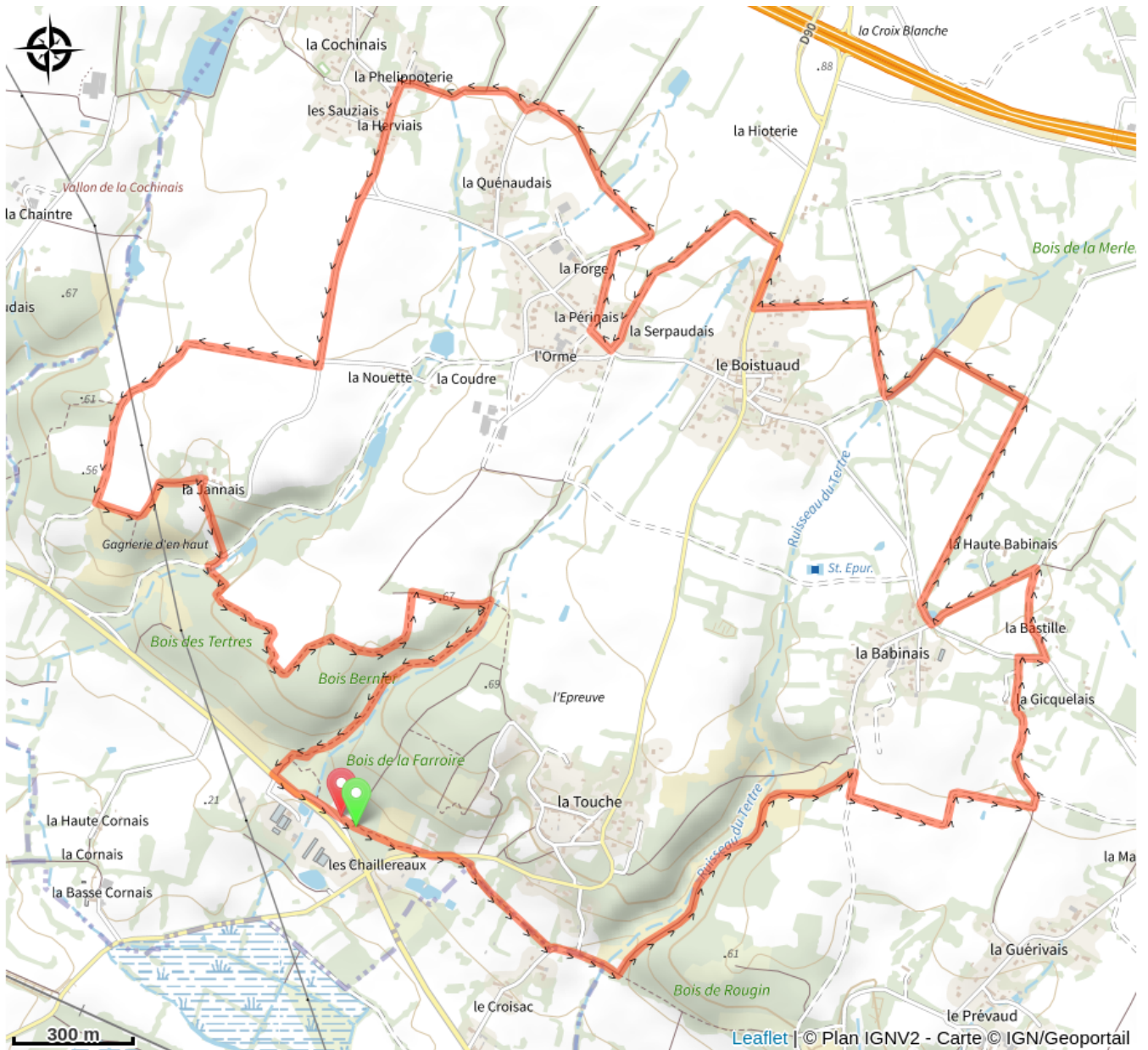
## Profil altimétrique



Altitude min 21 m Altitude max 84 m

Dès ses premiers pas, le randonneur se lance à la conquête du Sillon de Bretagne, une particularité du territoire. Ce relief, aussi modeste soit-il, lui offre un parcours atypique dans un paysage rural, vallonné et sinueux où se succèdent de belles perspectives sur la Vallée de l'Estuaire de la Loire.

# Sur votre chemin...



# Toutes les infos pratiques

## Accessibilité

---



Equestre



VTT

## Lieux de renseignement

### COMMUNAUTÉ DE COMMUNES ESTUAIRE ET SILLON

[contact@estuairesillontourisme.fr](mailto:contact@estuairesillontourisme.fr)

Tel : 02 28 01 60 16

<http://www.estuairesillontourisme.fr/>