
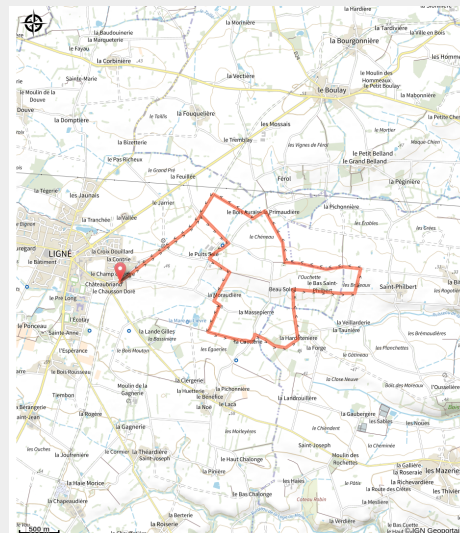


# Circuit du Puits Salé

## Ligné



(COMPA)



*Au Puits-Salé on découvre une grande demeure du 16ème siècle qui a conservé son architecture d'origine (petites ouvertures, pierres sombres). Le logis central comporte en son milieu une tour carrée. Des dépendances avec four à pain et lavoir complètent le domaine.*

### Infos pratiques

Pratique : Pédestre

Durée : 2 h 20

Longueur : 10.9 km

Dénivelé positif : 74 m

Difficulté : Moyen

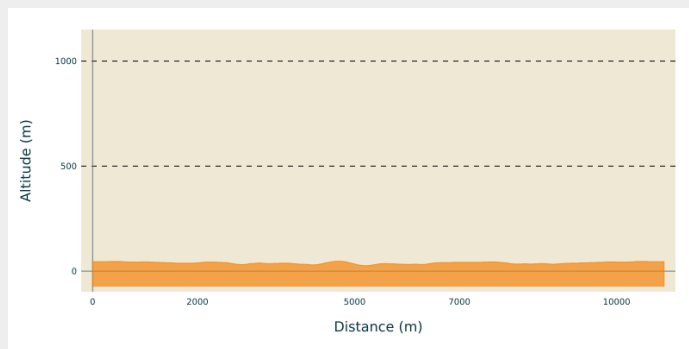
Type : Boucle (PR)

Thèmes : Campagne

Accessibilité : Equestre, VTT

# Itinéraire

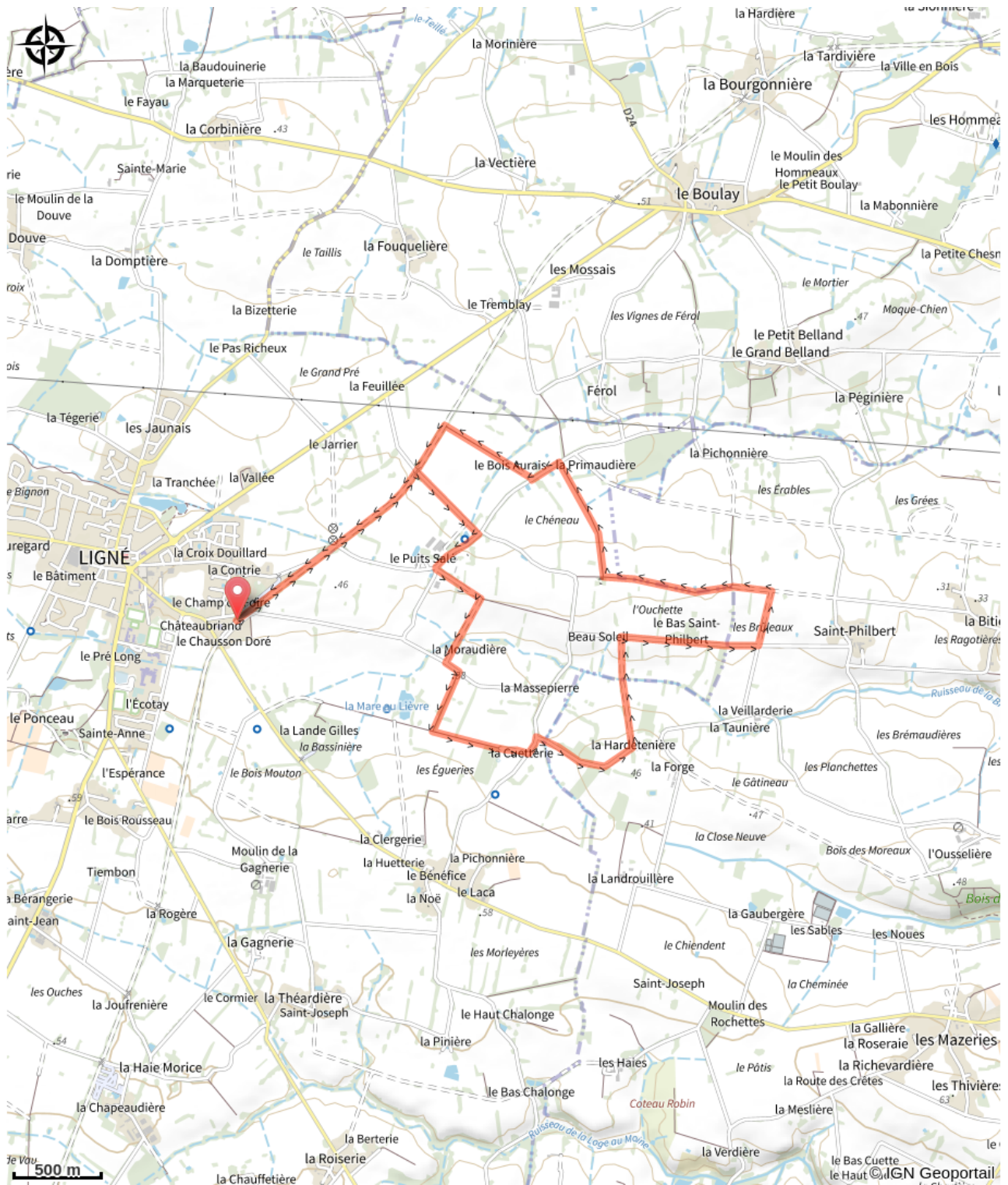
## Profil altimétrique



Altitude min 26 m Altitude max 47 m

Points d'intérêts : Hardetenièrre : vient du mot hart qui veut dire corde. un des seuls métiers accessibles aux lépreux était celui de cordier. À Saint-Philbert : en 1679 se trouvait une chapelle dédiée à Saint-Philbert ou Philibert, elle faisait partie de la Seigneurie du prieuré de Saint-Géréon.

# Sur votre chemin...



# Toutes les infos pratiques

## Accessibilité

---



Equestre



VTT

## Lieux de renseignement

### COMMUNAUTÉ DE COMMUNES DU PAYS D'ANCENIS

tourisme@pays-ancenis.com

Tel : 02 40 83 07 44

<https://www.pays-ancenis-tourisme.com/>