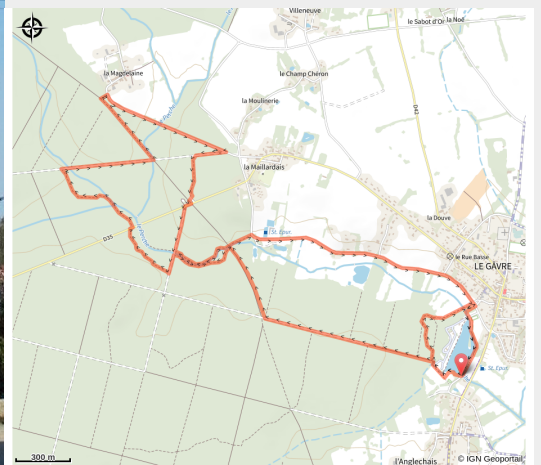


# Circuit de la Chapelle de la Magdelaine

Le Gâvre



(© Office-de-Tousime-du-Pays-de-Blain)



*Sentiers, allées forestières et patrimoine de pays*

## Infos pratiques

Pratique : Pédestre

Durée : 2 h 15

Longueur : 9.5 km

Dénivelé positif : 34 m

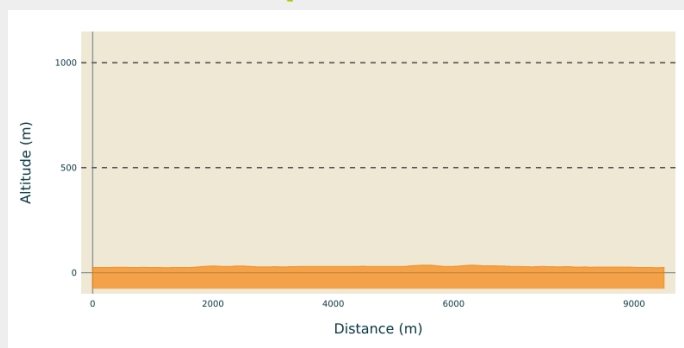
Difficulté : Facile

Type : Boucle (PR)

Thèmes : Patrimoine

# Itinéraire

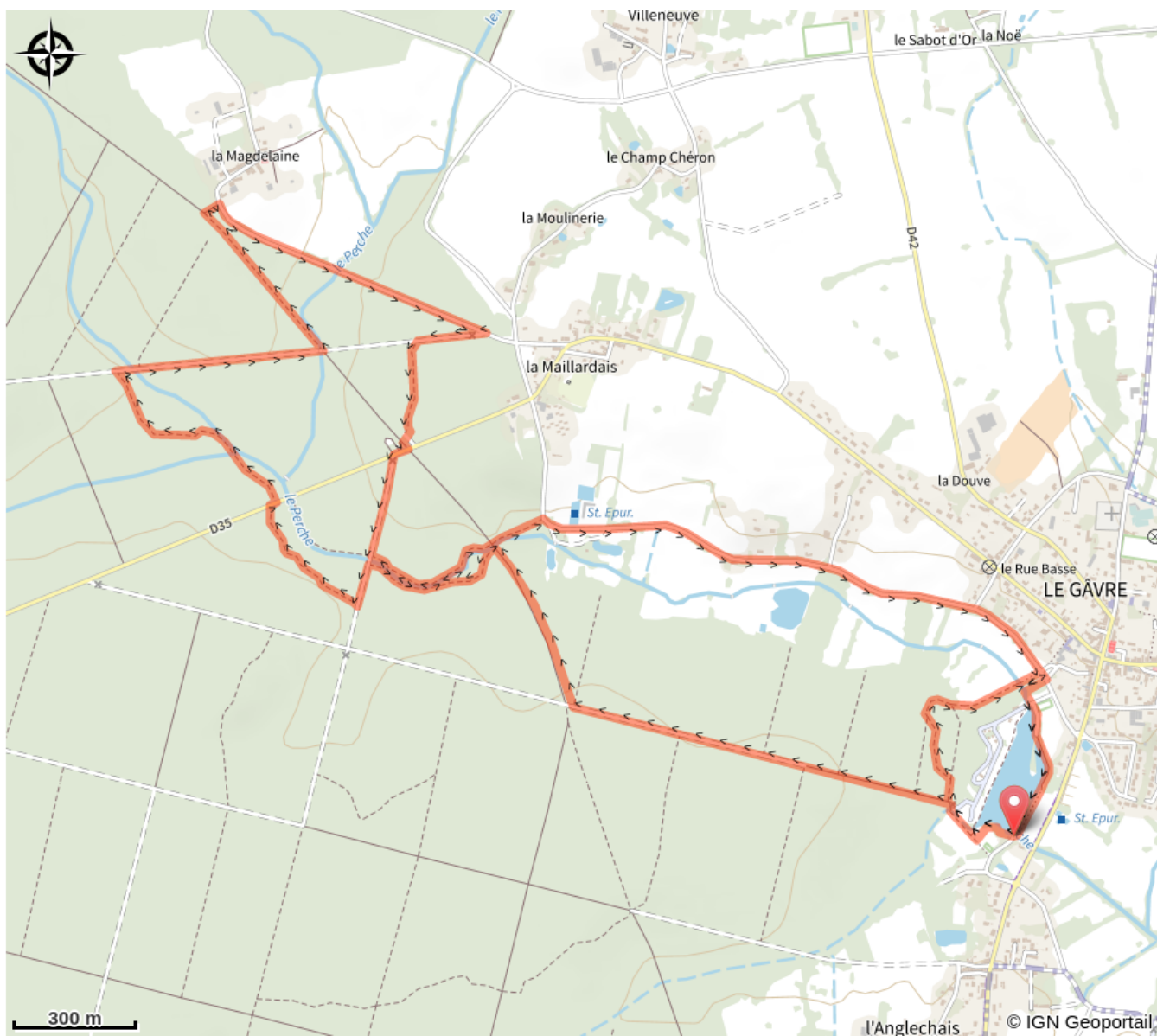
## Profil altimétrique



Altitude min 24 m Altitude max 36 m

Au coeur de la superbe forêt du Gâvre, un parcours rythmé où alternent clairières, futaies, allées cavalières et sentiers intimes ... N'abusez pas du chant des oiseaux, il incite à se perdre ...

# Sur votre chemin...



# Toutes les infos pratiques