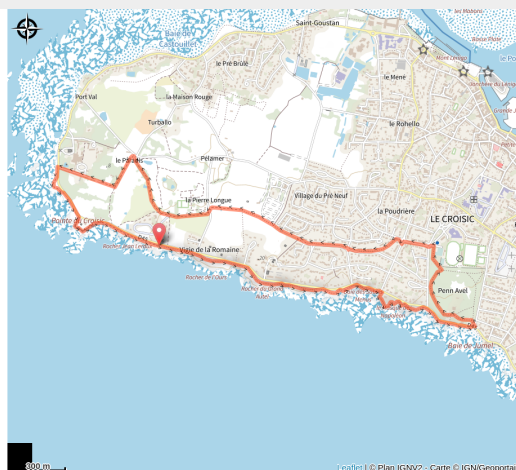


Les landes du gouverneur

Le Croisic



(Teddy LOCQUARD)



Infos pratiques

Pratique : Pédestre

Durée : 2 h

Longueur : 6.4 km

Dénivelé positif : 44 m

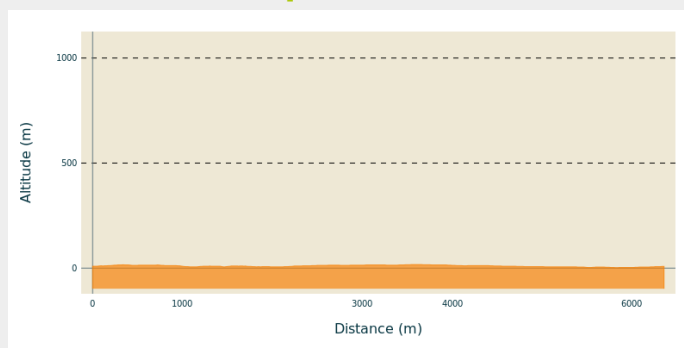
Difficulté : Facile

Type : Boucle (PR)

Thèmes : Littoral

Itinéraire

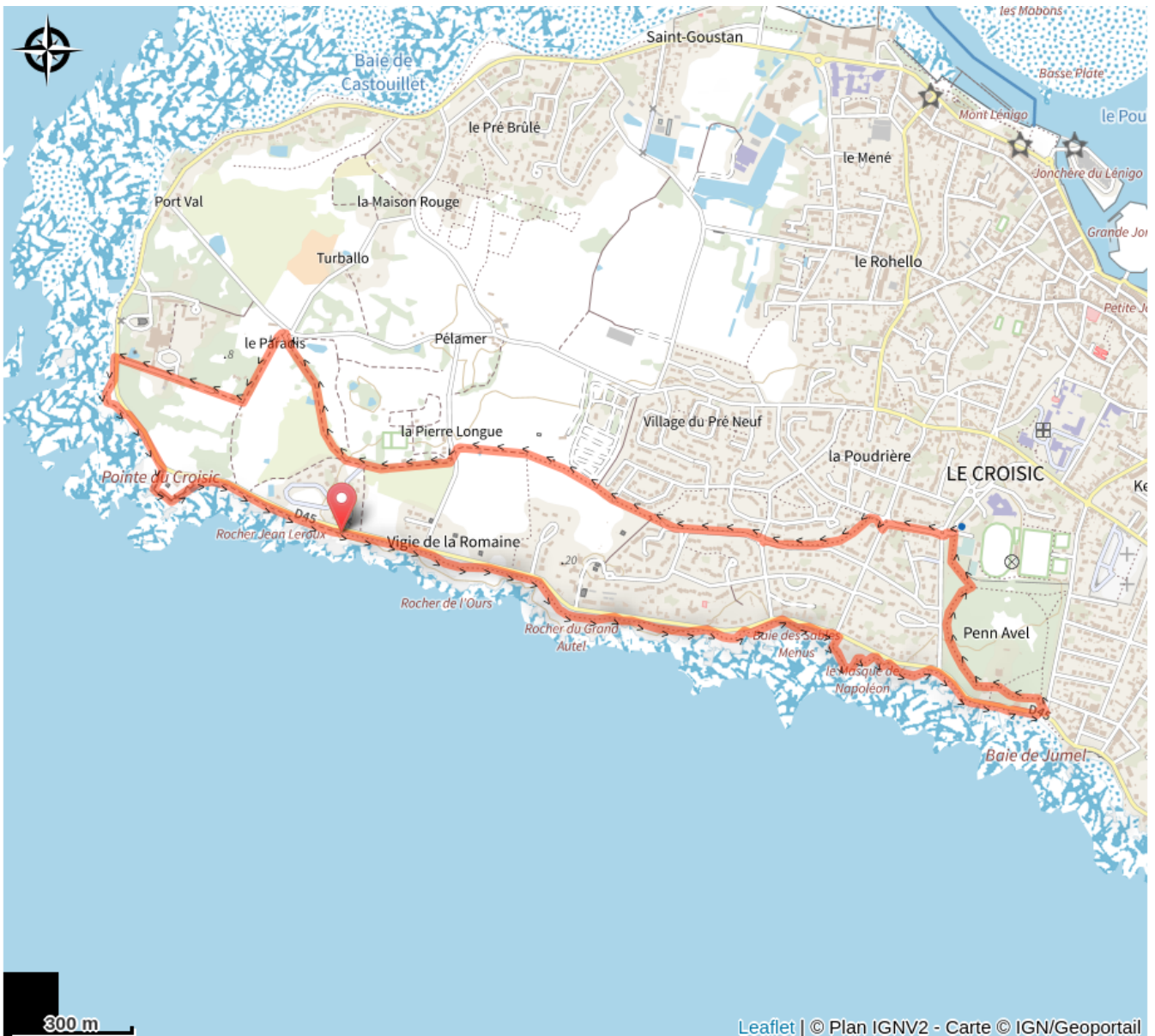
Profil altimétrique



Altitude min 2 m Altitude max 17 m

Le Croisic possède de nombreux atouts, ce circuit propose de s'écartier de la petite cité de caractère pour découvrir son autre nature. En perspective, un grand bol d'air entre terre et mer. Ce circuit traverse les anciennes zones de garennes, terres défrichées tardivement à la fin du XVIIIe siècle, qui relevaient directement du domaine royal. Le circuit permet d'apprécier la variété des paysages de la presqu'île entre landes, côtes rocheuses et zones boisées. L'itinéraire se poursuit dans le parc de Penn Avel, propriété du Conservatoire du Littoral, où, avant de rejoindre l'océan, le randonneur peut visiter la maison du patrimoine croisicais ou le moulin à vent de la Providence, tout récemment restauré. ATTENTION : Ce parcours emprunte des portions du sentier littoral, dit aussi Sentier des Douaniers, ou GR® 34. Ce sentier est exclusivement piétonnier : les vélos y sont interdits. Vous avez testé ce parcours ? Donnez votre avis !

Sur votre chemin...



Toutes les infos pratiques