


Découverte du Bignon

Le Bignon



(V.JONCHERAY)



Circuit de la forêt de Touffou au bocage et prairies humides des bords de la rivière l'Ognon

Infos pratiques

Pratique : Pédestre

Durée : 4 h 45

Longueur : 19.3 km

Dénivelé positif : 134 m

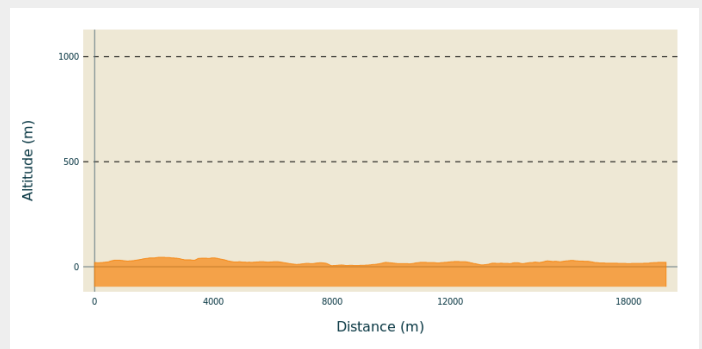
Difficulté : Difficile

Type : Boucle (PR)

Thèmes : Campagne

Itinéraire

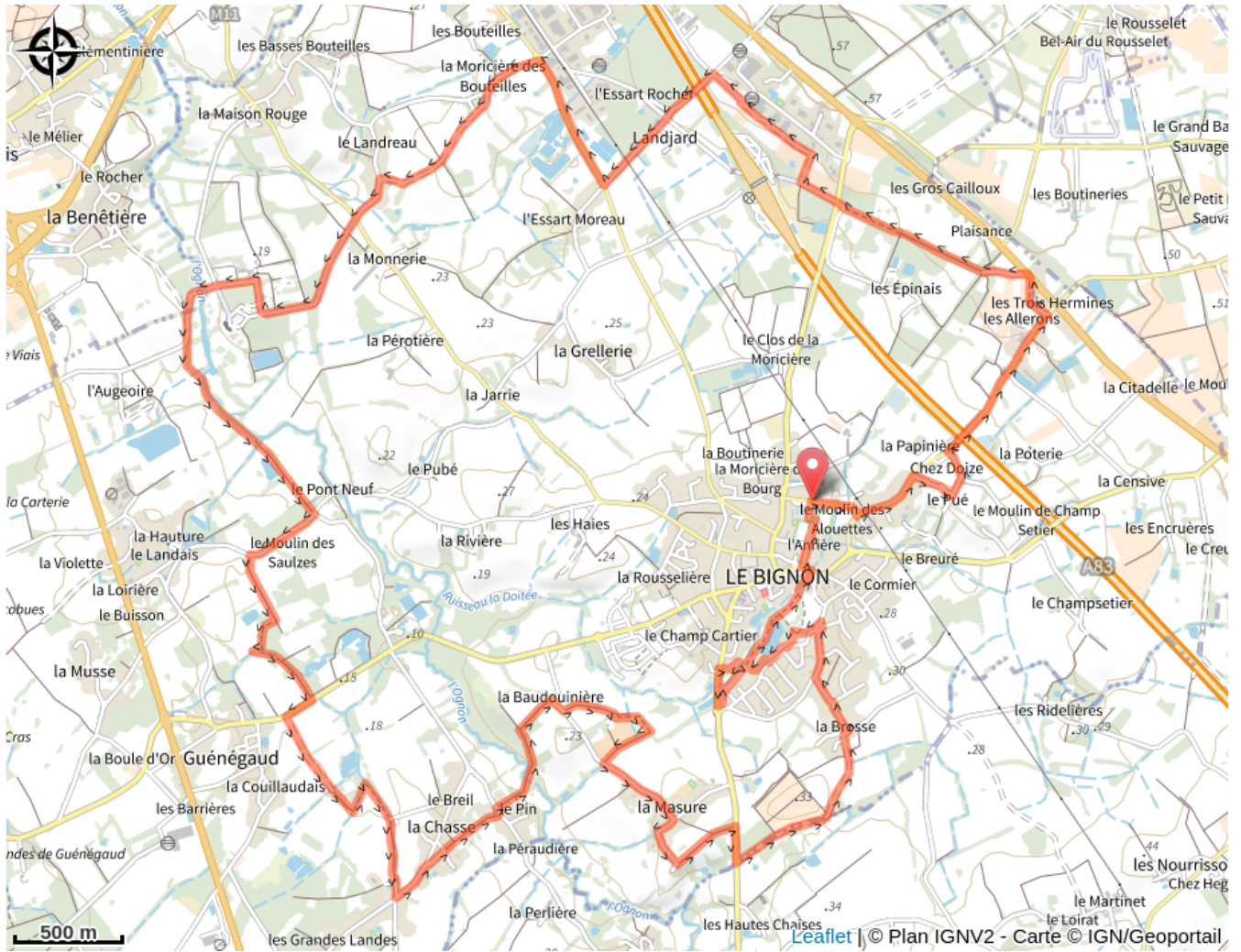
Profil altimétrique



Altitude min 5 m Altitude max 45 m

Ce parcours vous invite à une diversité d'ambiance allant de l'ombre à la lumière. Cette grande boucle vous conduira aussi à travers des petites boucles et chemins d'exploitation aux limites nord de la commune, tout près des zones maraîchères qui font la renommée de la mâche ou du muguet nantais. Vos pas croiseront des petits hameaux où les toitures de tuiles des habitations signent le paysage du sud Loire. Et parfois, les vues dégagées vers le nord et l'Est vous rappelleront la forte proximité avec le vignoble de Nantes. Départ : Complexe sportif

Sur votre chemin...



Toutes les infos pratiques

 **Lieux de renseignement**

GRAND LIEU COMMUNAUTE