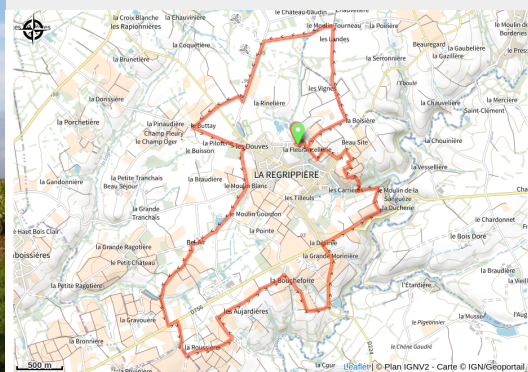


Sur les pas des Gabelous



circuit-gabelous-la-regrippiere-levignobledenantes-tourisme [1024x768] (office de tourisme vignoble nantes)

Sur les traces de la contrebande du sel

Infos pratiques

Pratique : Pédestre

Durée : 3 h 15

Longueur : 14.1 km

Dénivelé positif : 140 m

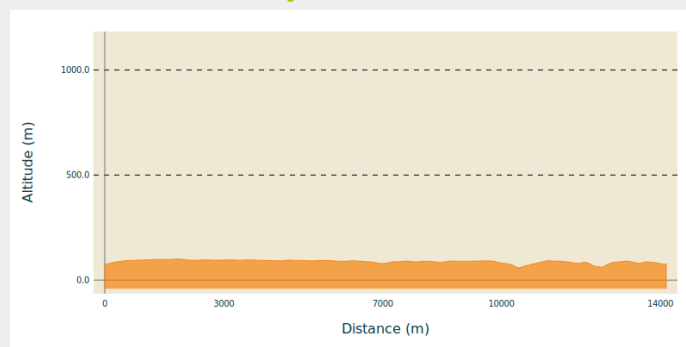
Difficulté : Moyen

Type : Boucle (PR)

Thèmes : Campagne, Vignoble

Itinéraire

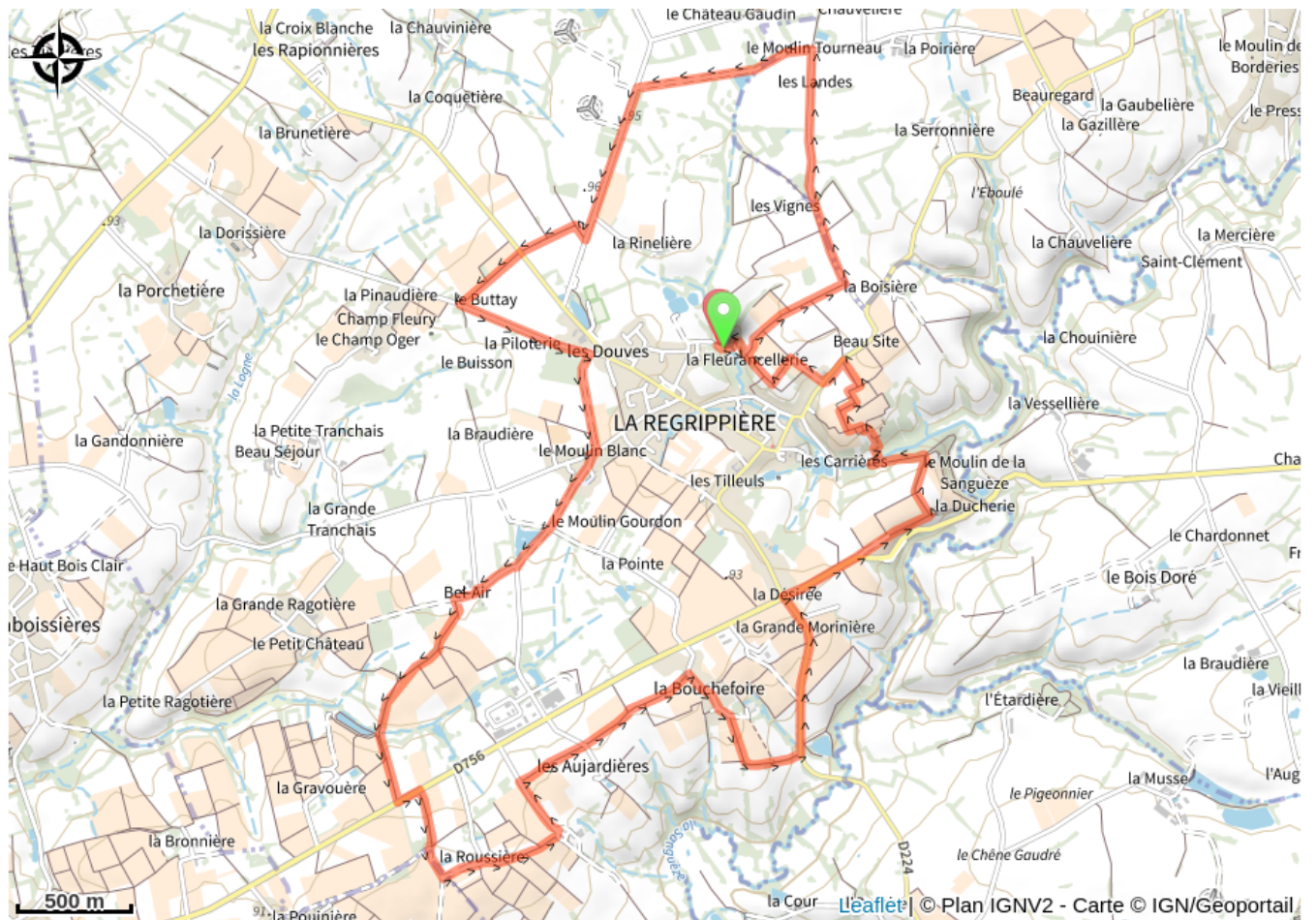
Profil altimétrique



Altitude min 59 m Altitude max 100 m

A travers vallons boisés, vignes et campagne, le circuit vous guide sur les pas de l'histoire de la contrebande du sel, notamment sur le site de la Fleurancellerie. Un parcours qui offre également une découverte privilégiée d'un des plus beaux points de vue sur le bourg depuis les vignes ou bien au cœur des villages surplombant les Mauges voisines.

Sur votre chemin...



Toutes les infos pratiques

Lieux de renseignement

OFFICE DE TOURISME DU VIGNOBLE DE NANTES

Tel : 02 40 54 02 95

<https://www.levignobledenantes-tourisme.com/circuit-et-randonnee/boucle-circuit-sur-les-pas-des-gabelous/>