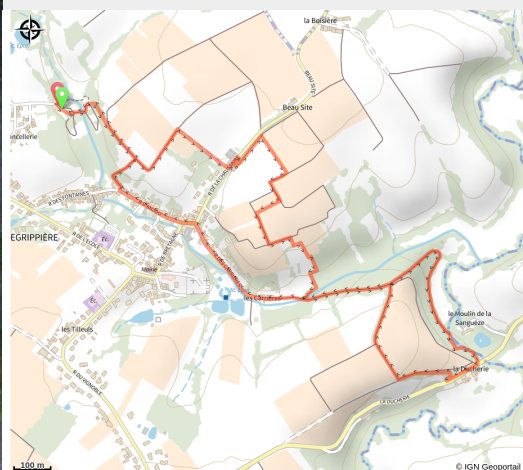


Circuit de la Fleurancellerie

La Regrippière



(otvn)



100% nature, cette boucle vous offre cheminements ombragés au cœur des prairies verdoyantes avec en bonus un panorama dans les vignes

Infos pratiques

Pratique : Pédestre

Durée : 1 h 15

Longueur : 4.5 km

Dénivelé positif : 91 m

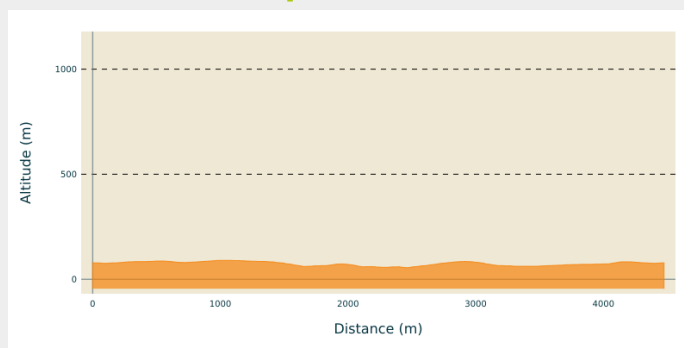
Difficulté : Facile

Type : Boucle (PR)

Thèmes : Vignoble

Itinéraire

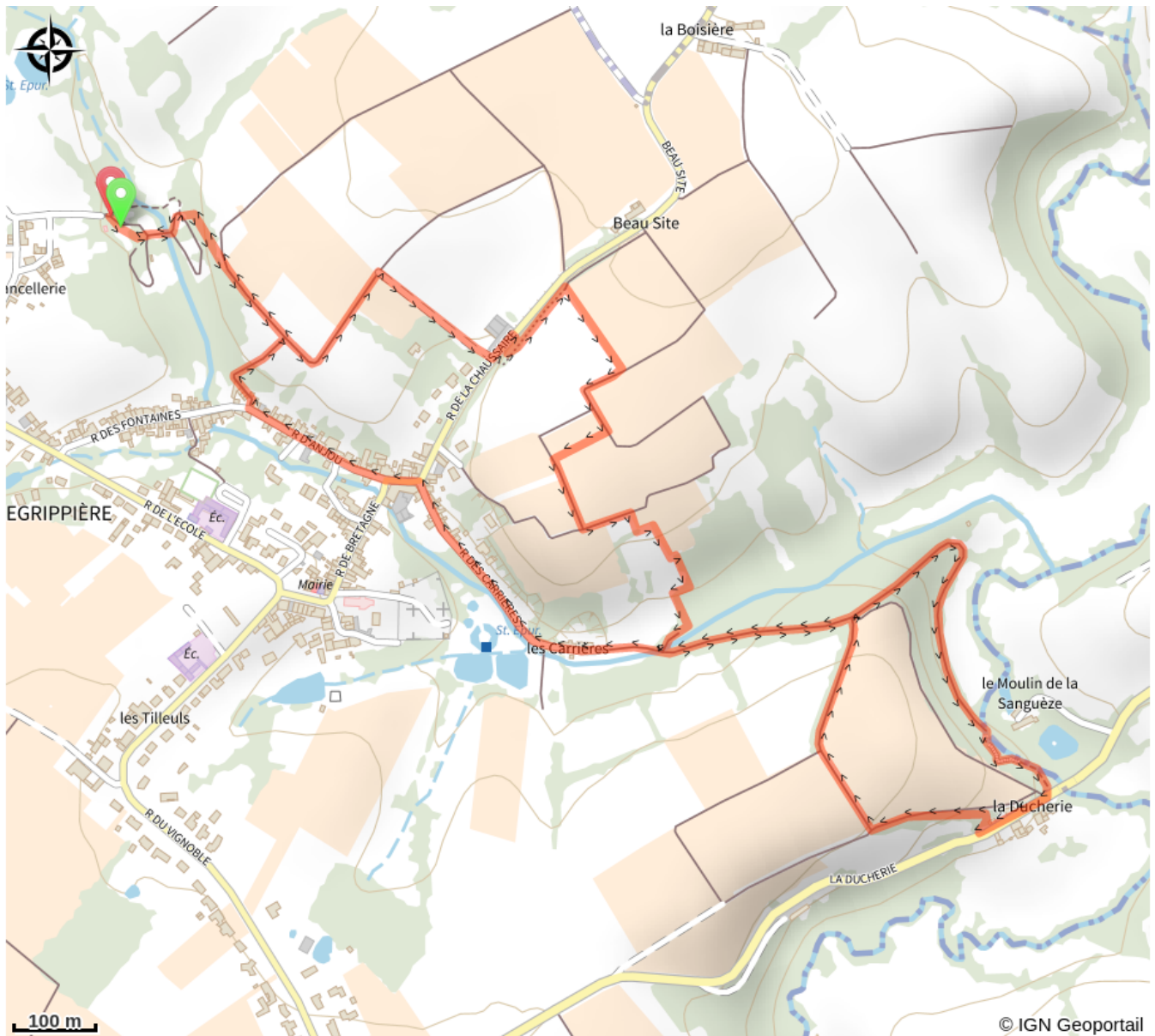
Profil altimétrique



Altitude min 55 m Altitude max 90 m

Chemins creux bucoliques, prairies verdoyantes, ancienne voie romaine, vignoble et coteau escarpé au-dessus de la Sanguèze, c'est ce concentré de paysages naturels et diversifiés que vous propose ce joli sentier pédestre.

Sur votre chemin...



Toutes les infos pratiques

Lieux de renseignement

OFFICE DE TOURISME DU VIGNOBLE DE NANTES

Tel : 02 40 54 02 95

<https://www.levignobledenantes-tourisme.com/circuit-et-randonnee/boucle-circuit-de-la-fleurancellerie/>