
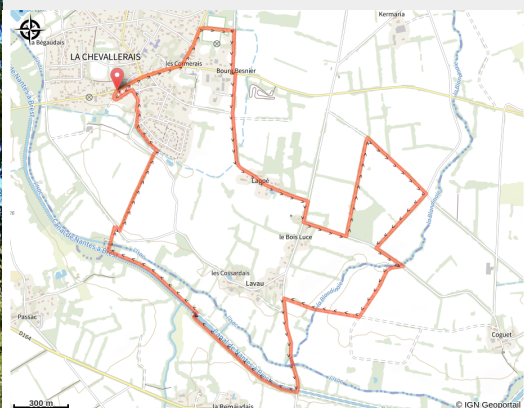


# Circuit du Canal (LA CHEVALLERAIIS)

La Chevallerais



(© Office-du-Tourisme-du-Pays-de-Blain)



## Infos pratiques

Pratique : Pédestre

Durée : 2 h

Longueur : 8.2 km

Dénivelé positif : 23 m

Difficulté : Facile

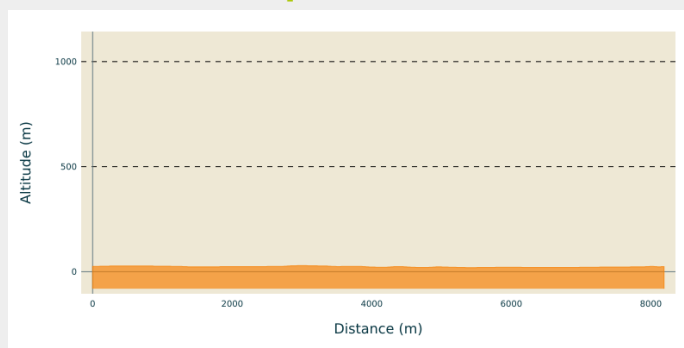
Type : Boucle (PR)

Thèmes : Campagne, Fleuve et rivière

Accessibilité : VTT

# Itinéraire

## Profil altimétrique



Altitude min 19 m Altitude max 29 m

Dans le calme du petit matin, le canal se réveille et étire des écharpes de brume tout au long de son chemin de halage ... Un circuit très plaisant pour les adeptes des balades tranquilles.

# Sur votre chemin...



# Toutes les infos pratiques

## **Recommandations**

En cas de crue

## **Accessibilité**

---

