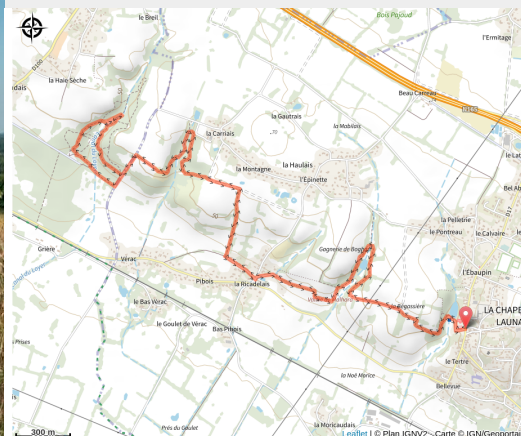


Sentier des Quatre Vallées

La Chapelle-Launay



(©PUK)



Une sentinelle sur la Loire.

Infos pratiques

Pratique : Pédestre

Durée : 2 h

Longueur : 9.3 km

Dénivelé positif : 228 m

Difficulté : Facile

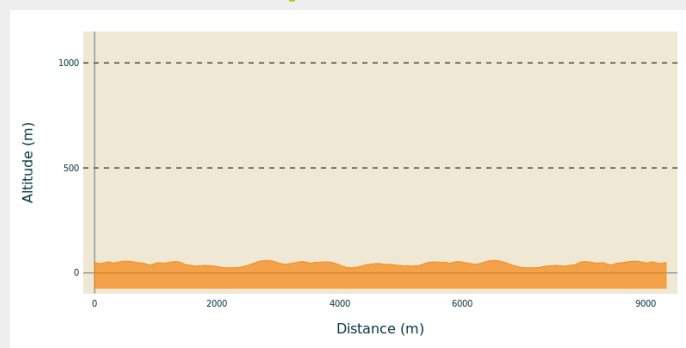
Type : Boucle (PR)

Thèmes : Campagne,
Incontournables

Accessibilité : Equestre, VTT

Itinéraire

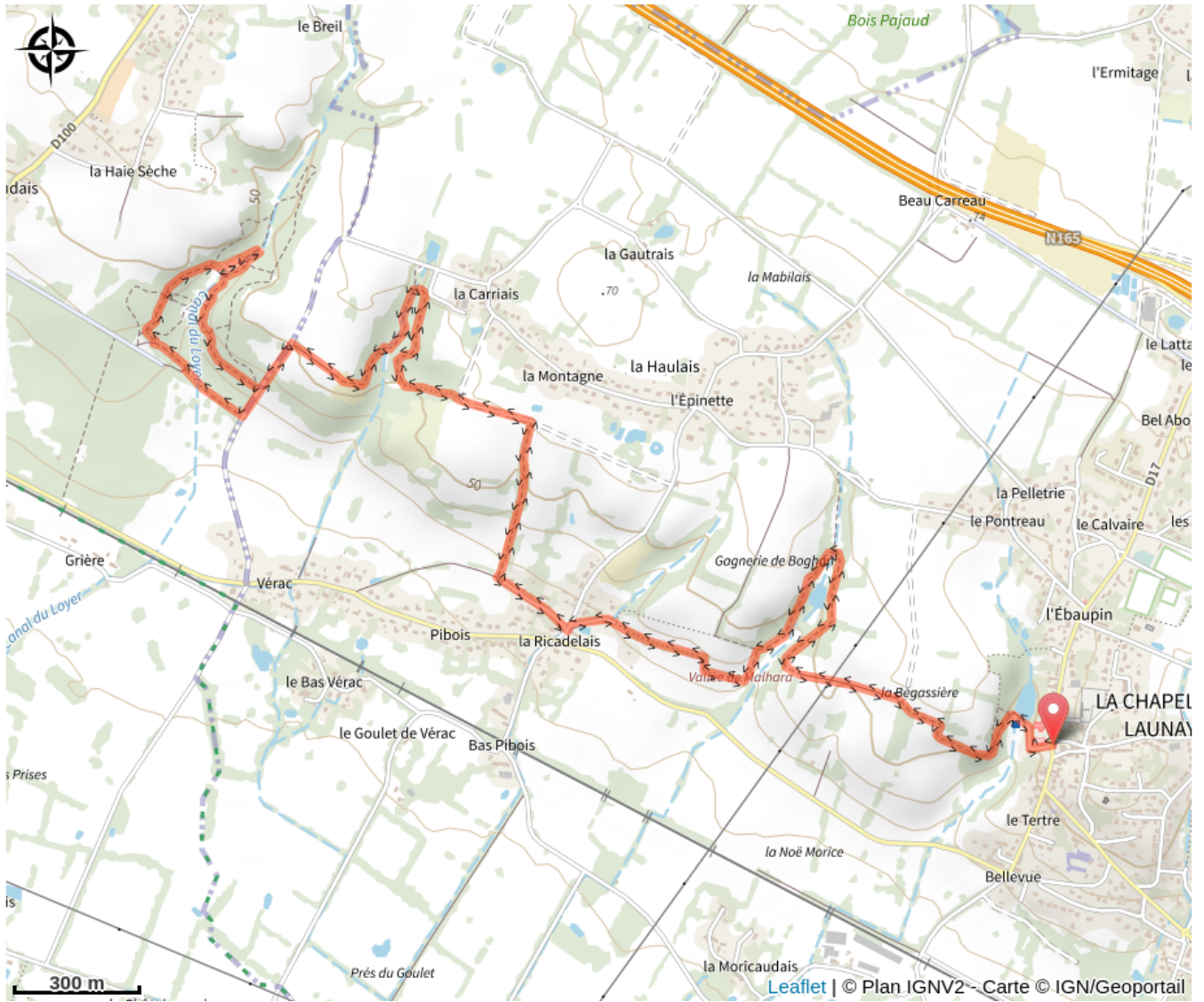
Profil altimétrique



Altitude min 25 m Altitude max 60 m

Tracé sur le Sillon de Bretagne, ce circuit se fait sentinelle sur la Loire et offre de beaux points de vue sur la vallée et l'estuaire jusqu'au Pont de Saint-Nazaire. Des chemins creux permettent de découvrir les quatre vallées : la Cure, Malhara, la Carriais et Boitouze. Au printemps, ces coulées riches d'une variété botanique et faunistique, sont tapissées de jonquilles et fréquentées par le faucon crécerelle.

Sur votre chemin...



Toutes les infos pratiques

Accessibilité



Equestre



VTT

Lieux de renseignement

COMMUNAUTÉ DE COMMUNES ESTUAIRE ET SILLON

contact@estuairesillontourisme.fr

Tel : 02 28 01 60 16

<http://www.estuairesillontourisme.fr/>