


GR® DE PAYS SEVRE ET MAINE

Maisdon-sur-Sèvre



(otvn)



Au cœur des vallées de la Sèvre et de la Maine, au fil du Vignoble.

Infos pratiques

Pratique : Pédestre

Longueur : 120.5 km

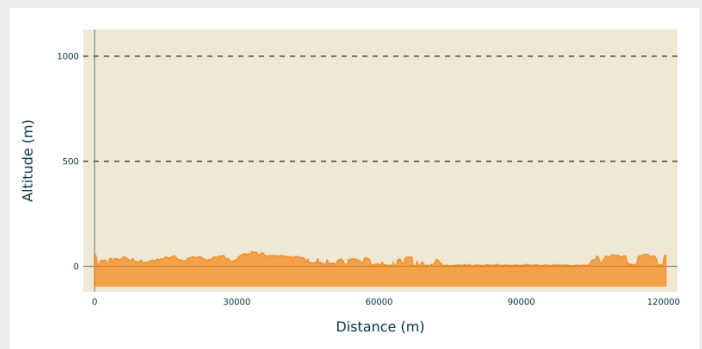
Dénivelé positif : 1254 m

Difficulté : Difficile

Type : Itinérance (GR/GRP)

Itinéraire

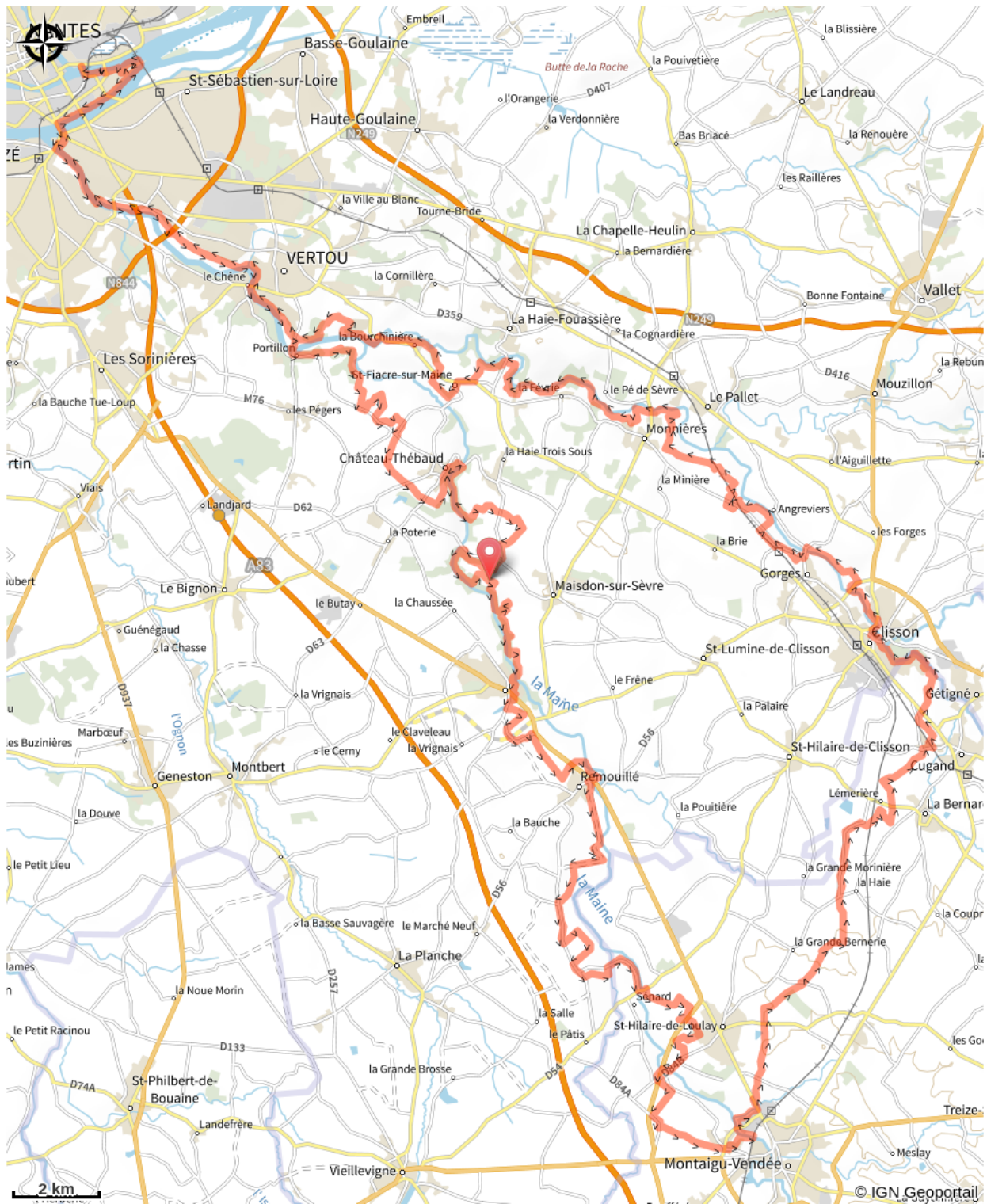
Profil altimétrique



Altitude min 3 m Altitude max 72 m

Dans le Vignoble de Nantes, au cœur de la vallée de la Sèvre et de la Maine, un itinéraire de qualité chemine le long des rives ou sur les coteaux de la Sèvre nantaise et de la Maine. Il s'agit du sentier de Grande Randonnée de Pays (GRP) de Sèvre et Maine. Véritable colonne vertébrale du territoire autour de laquelle se greffe de nombreuses boucles pédestres, cet itinéraire s'étend de Nantes à Boussay pour la partie le long de la Sèvre Nantaise et de Nantes à Remouillé pour la partie en bordure de Maine. Il se poursuit ensuite sur le département voisin de la Vendée et forme ainsi la Boucle du Vignoble, une itinérance de 103 Km. Les paysages y sont variés à l'image des 2 rivières qui jalonnent cet itinéraire mais aussi des coteaux de vignes dont le visage varie au gré des saisons. Cet itinéraire est balisé en jaune et rouge.

Sur votre chemin...



Toutes les infos pratiques

Lieux de renseignement

OFFICE DE TOURISME DU VIGNOBLE DE NANTES

accueil.clisson@levignobledenantes.com

Tel : 02 40 54 02 95

https://www.levignobledenantes-tourisme.com/wp-content/uploads/2020/07/boucle_vignoble_gr_pays_sevre_nantaise.pdf