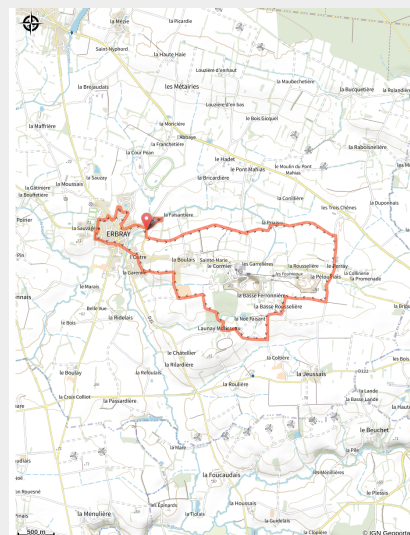


# Sentier du Bourg et des fours à chaux

Erbray



(Mairie d'Erbray)



*Sentiers permettant de découvrir la commune d'Erbray suivant votre humeur et votre condition physique du moment entre 3.1 km et 12.5 km*

## Infos pratiques

Pratique : Pédestre

Durée : 2 h 40

Longueur : 11.6 km

Dénivelé positif : 95 m

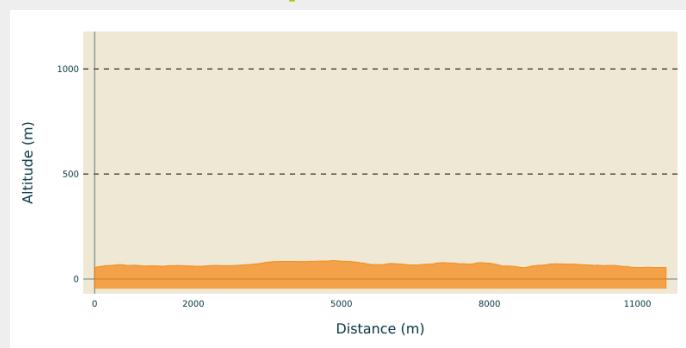
Difficulté : Moyen

Type : Boucle (PR)

Thèmes : Campagne

# Itinéraire

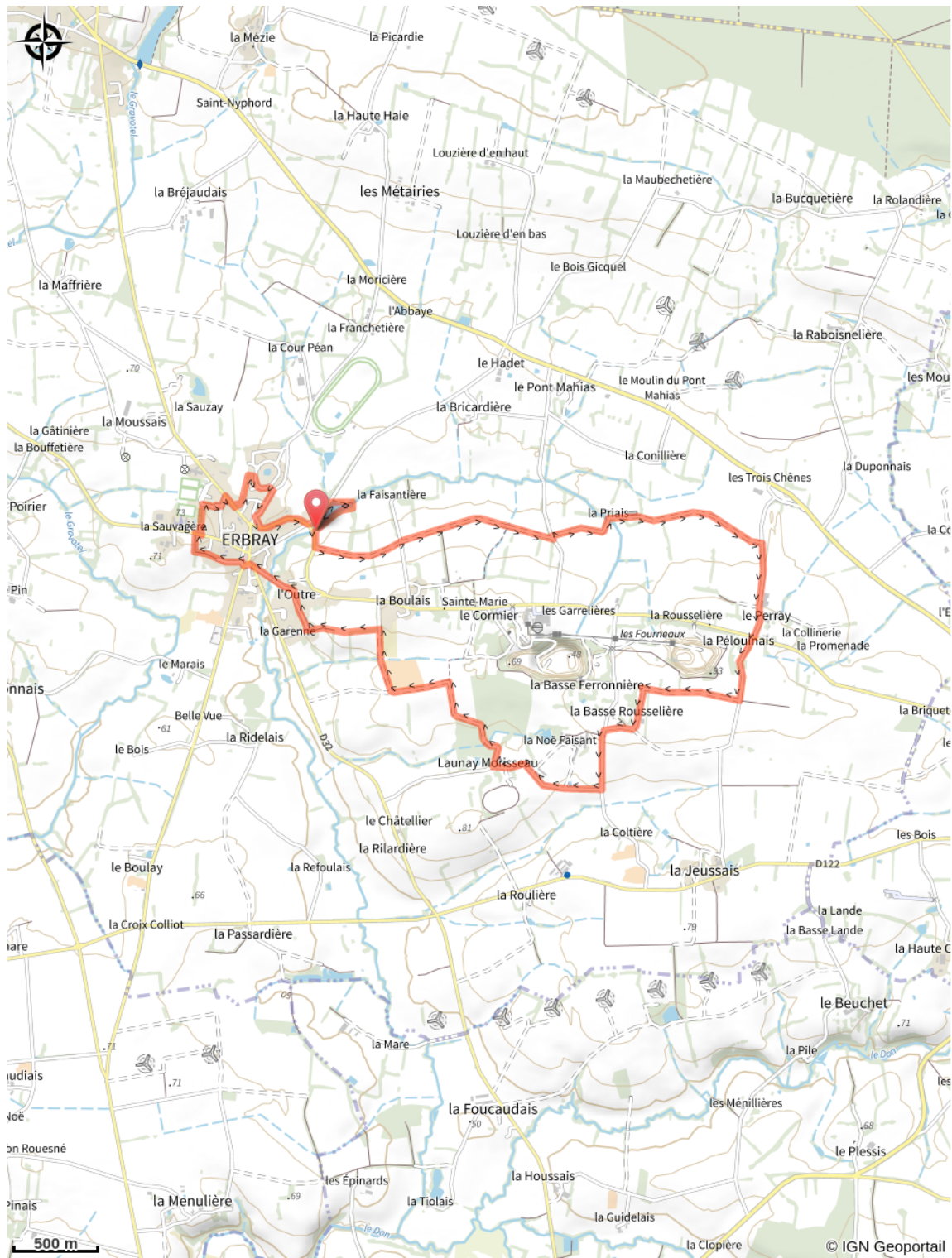
## Profil altimétrique



Altitude min 54 m Altitude max 88 m

Belle promenade à faire en famille en traversant l'outre par une magnifique passerelle, votre sens olfactif sera mis en éveil via cet endroit boisé et parfumé, suivi d'une découverte de l'étang de la Mouette, vous cheminerez par le bourg en terminant par le chemin des vignes. Pour les plus courageux possible de lier le sentier des Fours à Chaux (12,5km) et de la Joussaie (4.8 km) soit au total environ 17 km.

# Sur votre chemin...



# Toutes les infos pratiques