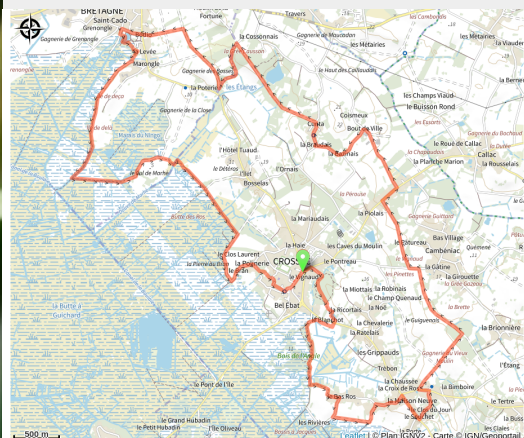


Sur les pas de Cadou

Crossac



(DR)



L'itinéraire s'en va vers les hauteurs du marais et permet d'apercevoir, à l'horizon, les chantiers navals de Saint-Nazaire.

Infos pratiques

Pratique : Pédestre

Durée : 4 h 45

Longueur : 19.3 km

Dénivelé positif : 91 m

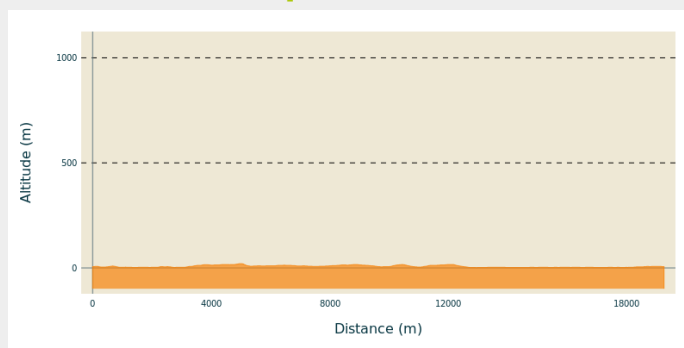
Difficulté : Difficile

Type : Boucle (PR)

Accessibilité : VTT

Itinéraire

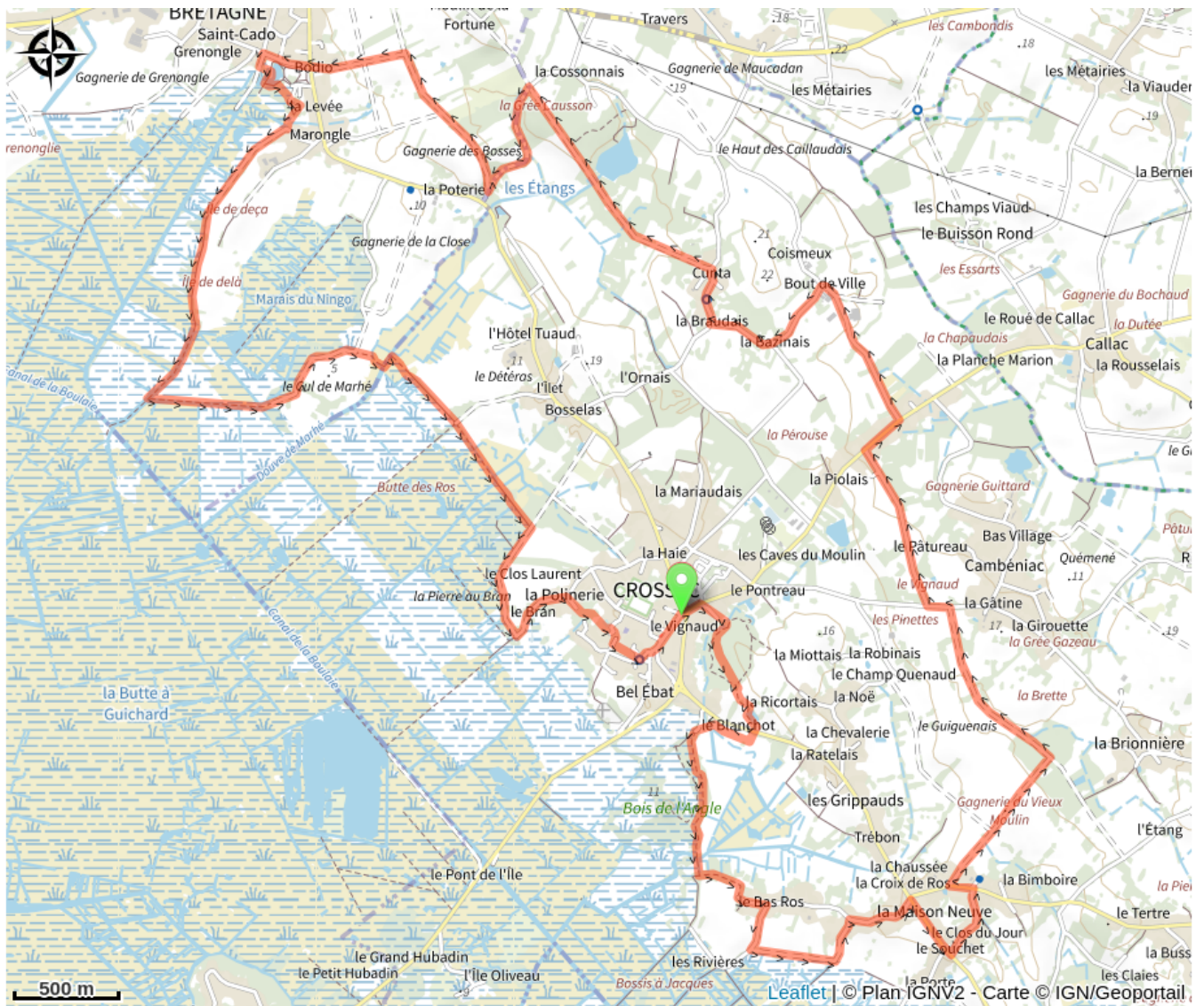
Profil altimétrique



Altitude min 1 m Altitude max 20 m

L'itinéraire s'en va vers les hauteurs du marais et permet d'apercevoir, à l'horizon, les chantiers navals de Saint-Nazaire. Mer de roseaux des marais de la Boulaie, paysages d'eau, de lumière ou de brume, tout rappelle ici les ambiances qui ont inspiré le poète René-Guy Cadou. Vous avez testé ce parcours ? Donnez votre avis !

Sur votre chemin...



Toutes les infos pratiques

Accessibilité



Lieux de renseignement

OFFICE DE TOURISME DE BRIERE

<http://www.parc-naturel-briere.com/>