
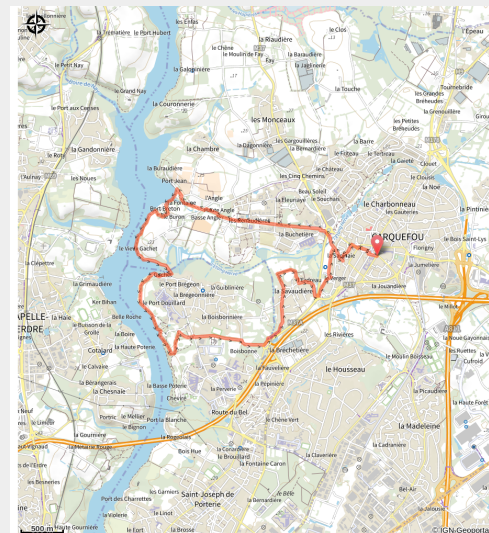


Les Bords de l'Erdre

Carquefou



(Rodolphe Delaroque - VDN)



De Port Jean à la Chantrerie, le circuit pédestre vous permet de longer les rives de l'Erdre, de Carquefou à Nantes.

Infos pratiques

Pratique : Pédestre

Durée : 3 h

Longueur : 11.1 km

Dénivelé positif : 103 m

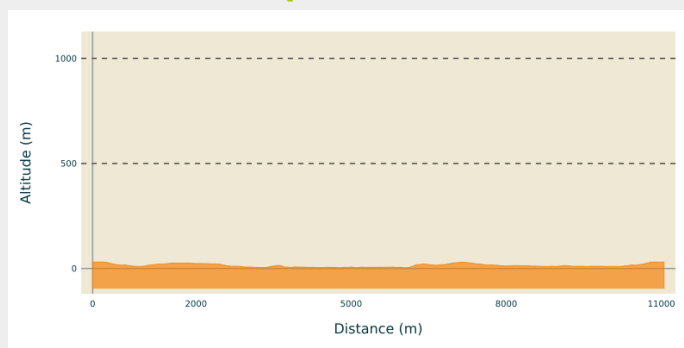
Difficulté : Moyen

Type : Boucle (PR)

Thèmes : Fleuve et rivière

Itinéraire

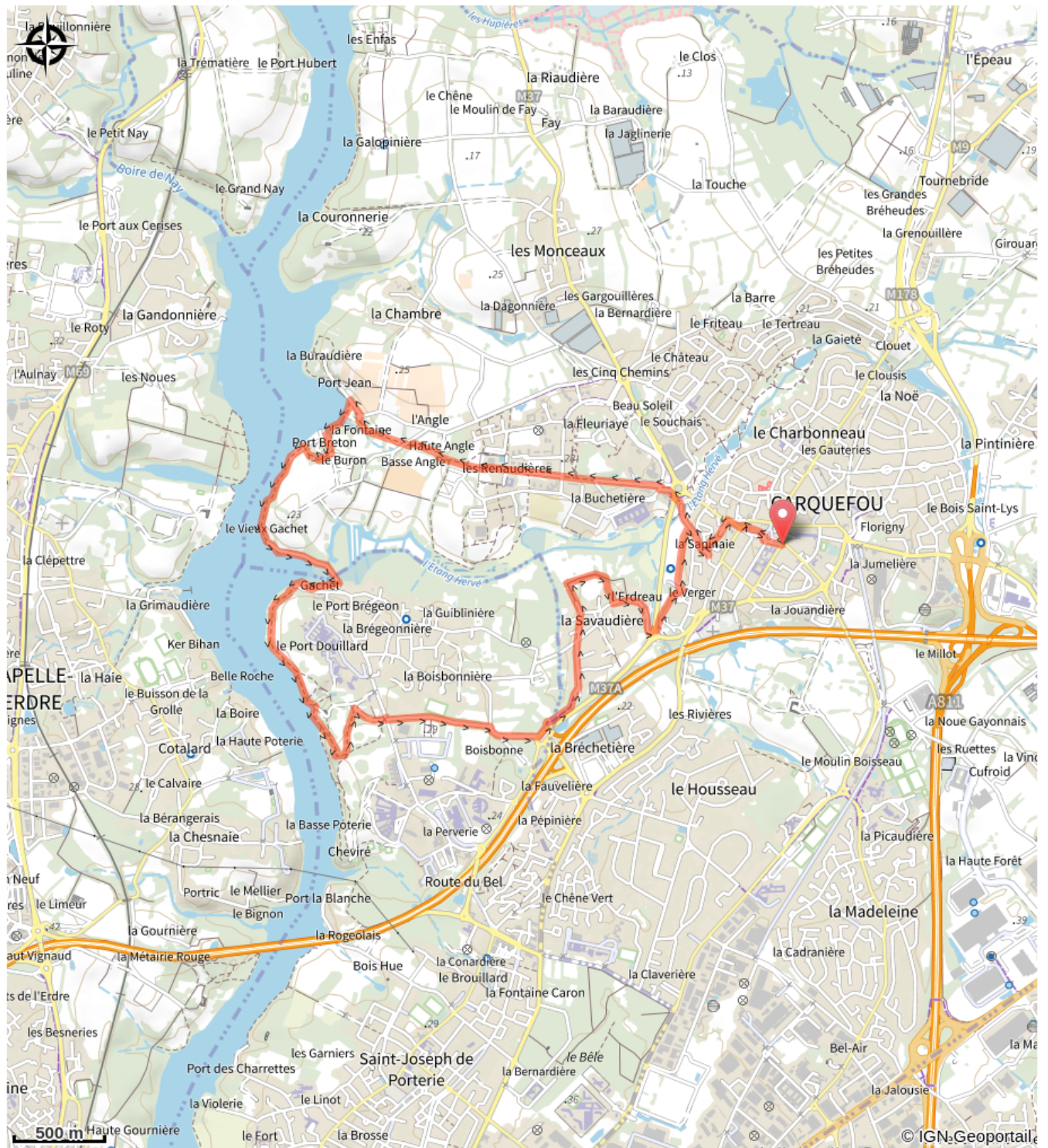
Profil altimétrique



Altitude min 4 m Altitude max 31 m

Ce circuit pédestre vous permet de longer les rives de l'Erdre, de Carquefou à Nantes. Depuis l'allée des Renaudières en passant par le manoir du même nom, vous rejoignez directement, à travers les coteaux couverts de vignobles (Muscadet), la base nautique de Port-Jean. Ensuite, laissez-vous guider par les rives de l'Erdre, offrant des points de vue sur les demeures de la Gandonnière, les Noues, et le Château de la Gascherie, jusqu'à rejoindre le parc de la Chantrerie où se dresse le Château de la Poterie. Le balisage dans le parc est absent. Pour faciliter votre balade, téléchargez la fiche dédiée. Pour finir, le circuit sort du parc et se poursuit à travers un bois de châtaigniers, jusqu'à rejoindre le bourg de Carquefou.

Sur votre chemin...



Toutes les infos pratiques

Lieux de renseignement

COMMUNE DE CARQUEFOU

Tel : 02 28 22 22 22

<http://www.carquefou.fr>