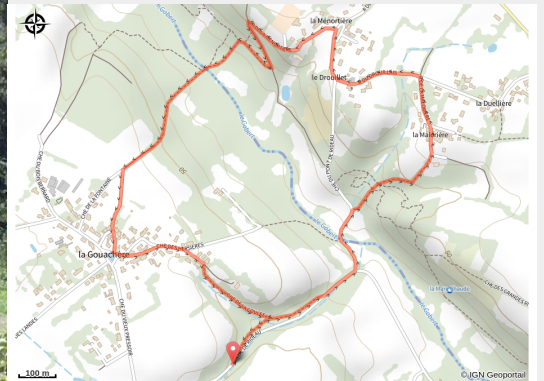


La vallée de Rideau

Carquefou



(carquefou)



Ce sentier botanique parcourt les deux versants de la Vallée du Rideau orientés Nord-Ouest, Sud-Est.

Infos pratiques

Pratique : Pédestre

Durée : 1 h

Longueur : 3.7 km

Dénivelé positif : 108 m

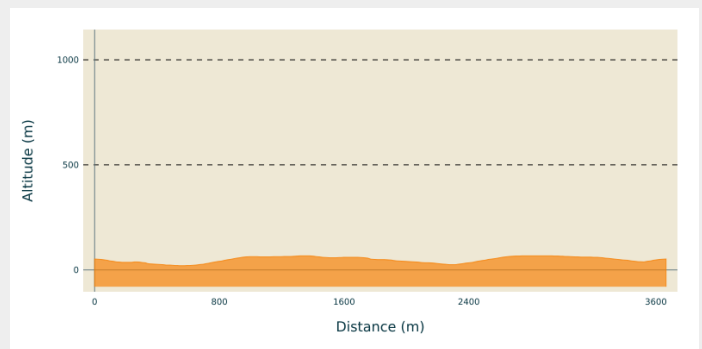
Difficulté : Facile

Type : Boucle (PR)

Thèmes : Fleuve et rivière

Itinéraire

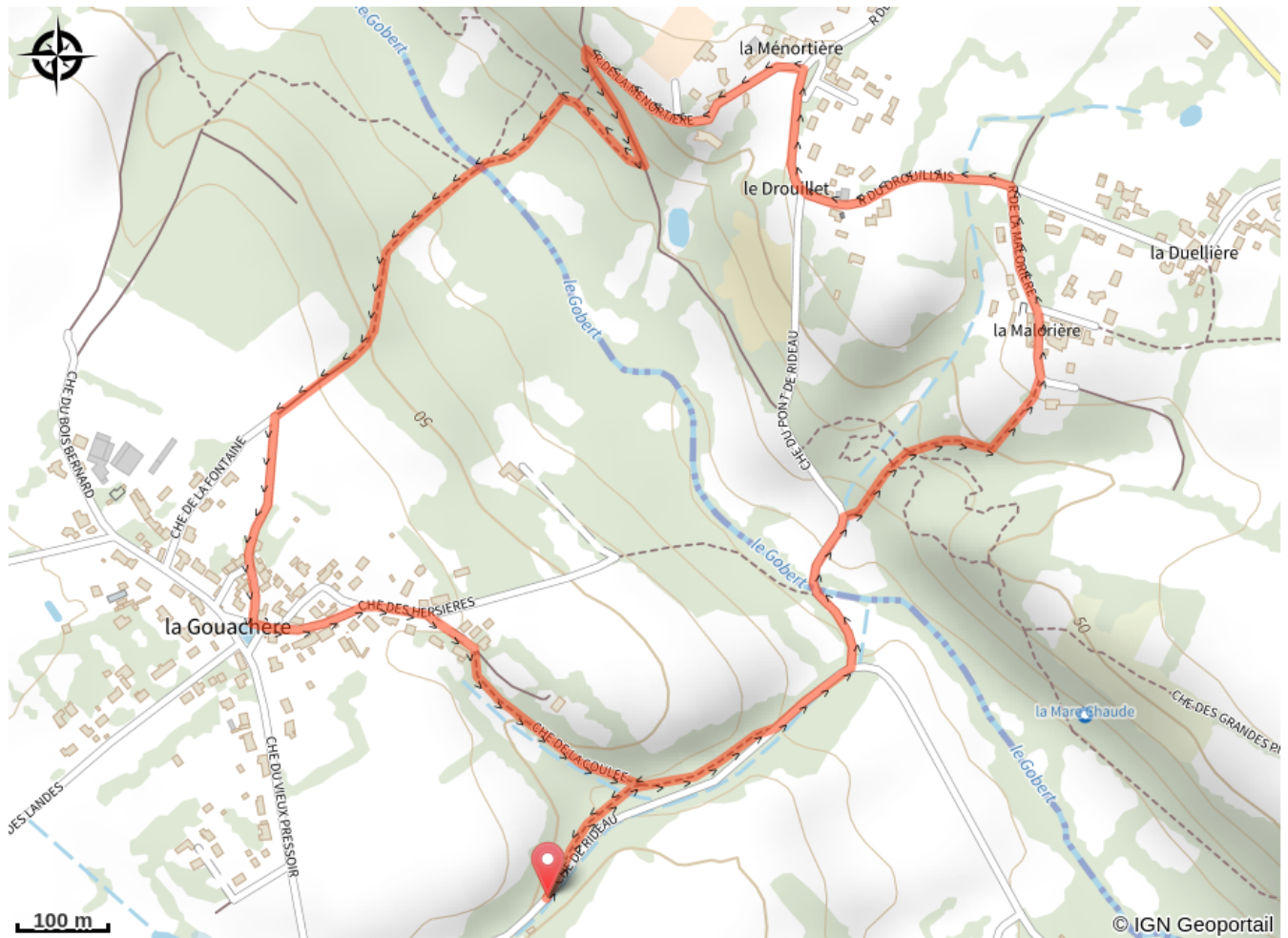
Profil altimétrique



Altitude min 20 m Altitude max 67 m

Ce sentier botanique parcourt les deux versants de la Vallée du Rideau orientés Nord-Ouest, Sud-Est. Lors de glissements de terrains anciens, l'ensemble du plateau s'est incliné vers le Nord-Ouest (Marais de Petit Mars), provoquant la cassure qui constitue la vallée actuelle où coule le ruisseau de la Chalandière (ou de Rideau), qui délimite les deux communes de Carquefou à l'Ouest, et Mauves sur Loire à l'Est. Les deux versants sont relativement abruptes, la dénivellation est d'environ 50 mètres, la Gouachère : 65 mètres, le Drouillet : 68 mètres, fond de la Vallée : 18 mètres. Ce sentier est très agréable : - par son relief : passages ombragés en sous-bois et belle perspective sur la grande vallée de la Seilleraye ; - par son intérêt botanique : sur le plateau et les pentes, le sous-sols est essentiellement constitué de micaschistes. Les fougères, genêts, châtaigniers et bouleaux sont abondants sur ce sol acide. Au fond de la vallée humide, les alluvions favorisent la colonisation des aulnes, saules et fritillaires... Attention, en période pluvieuse, le sentier est inondable.

Sur votre chemin...



Toutes les infos pratiques

Recommandations

Attention, en période pluvieuse, le sentier est inondable.

Lieux de renseignement

COMMUNE DE CARQUEFOU

Tel : 02 28 22 22 22

<http://www.carquefou.fr>