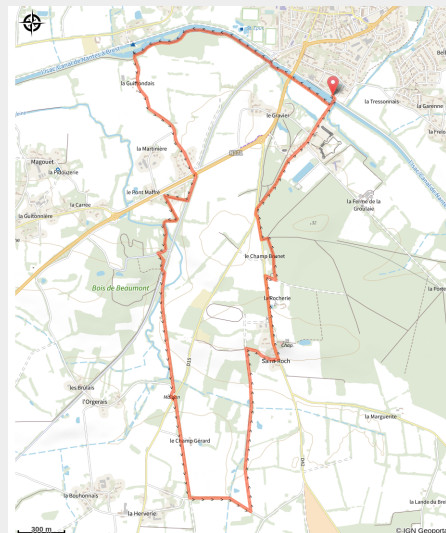


# Circuit des Sites

Blain



(© Office-de-Tourisme-du-Pays-de-Blain)



*Circuit alliant la quiétude du canal de Nantes à Brest, le charme de la campagne et l'intérêt du patrimoine historique.*

## Infos pratiques

Pratique : Pédestre

Durée : 2 h 15

Longueur : 9.0 km

Dénivelé positif : 49 m

Difficulté : Facile

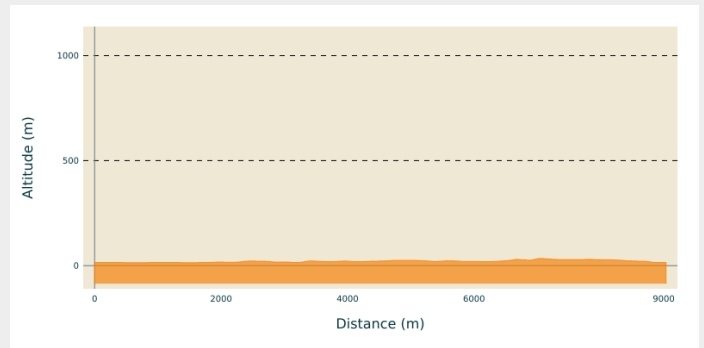
Type : Boucle (PR)

Thèmes : Patrimoine

Accessibilité : VTT

# Itinéraire

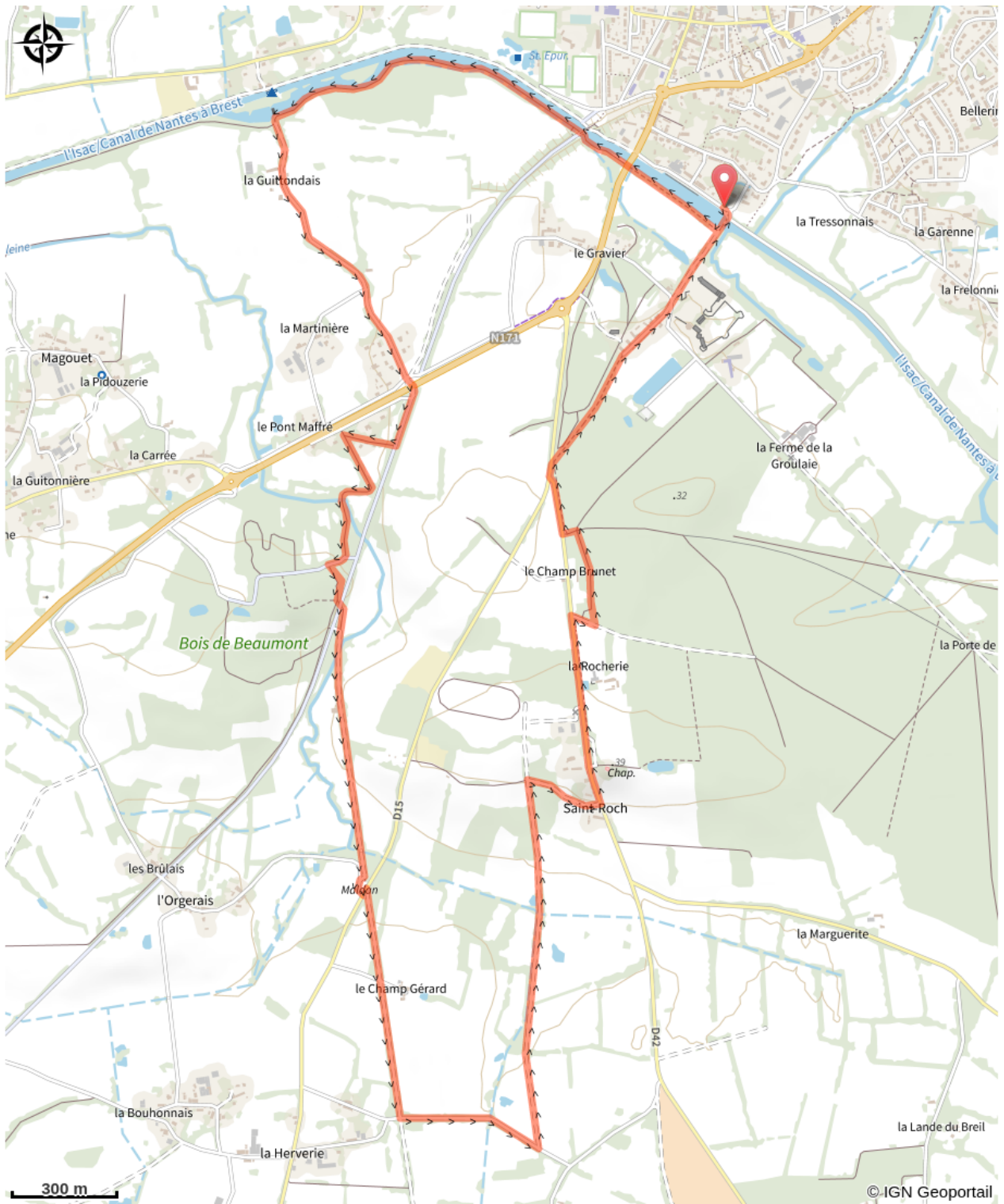
## Profil altimétrique



Altitude min 14 m Altitude max 34 m

Chevaliers et gentes dames, ce chemin a été tracé pour vous ... Venez admirer la plus belle forteresse de la contrée ! Sur un plaisant circuit "culture-nature", vous avez rendez-vous avec l'Histoire.

# Sur votre chemin...



# Toutes les infos pratiques

## **Recommandations**

En cas de crue

## **Accessibilité**

---

