
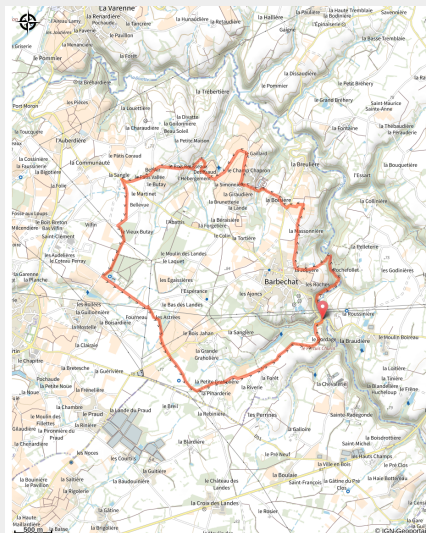


# Circuit de la Berriere

Divatte-sur-Loire



(©OTVN)



*Au cœur d'une campagne vallonnée, des chemins naturels de toute beauté*

## Infos pratiques

Pratique : Pédestre

Durée : 4 h 15

Longueur : 12.7 km

Dénivelé positif : 176 m

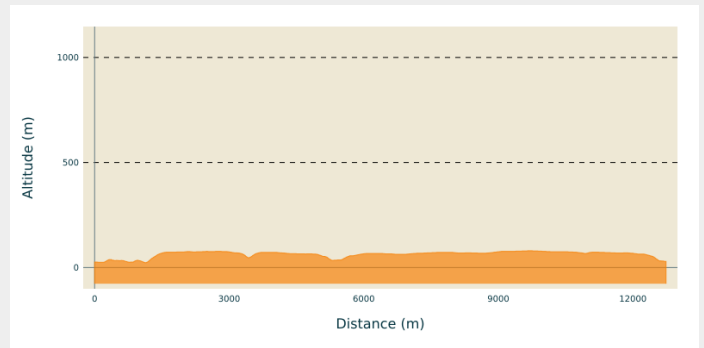
Difficulté : Moyen

Type : Boucle (PR)

Accessibilité : VTT

# Itinéraire

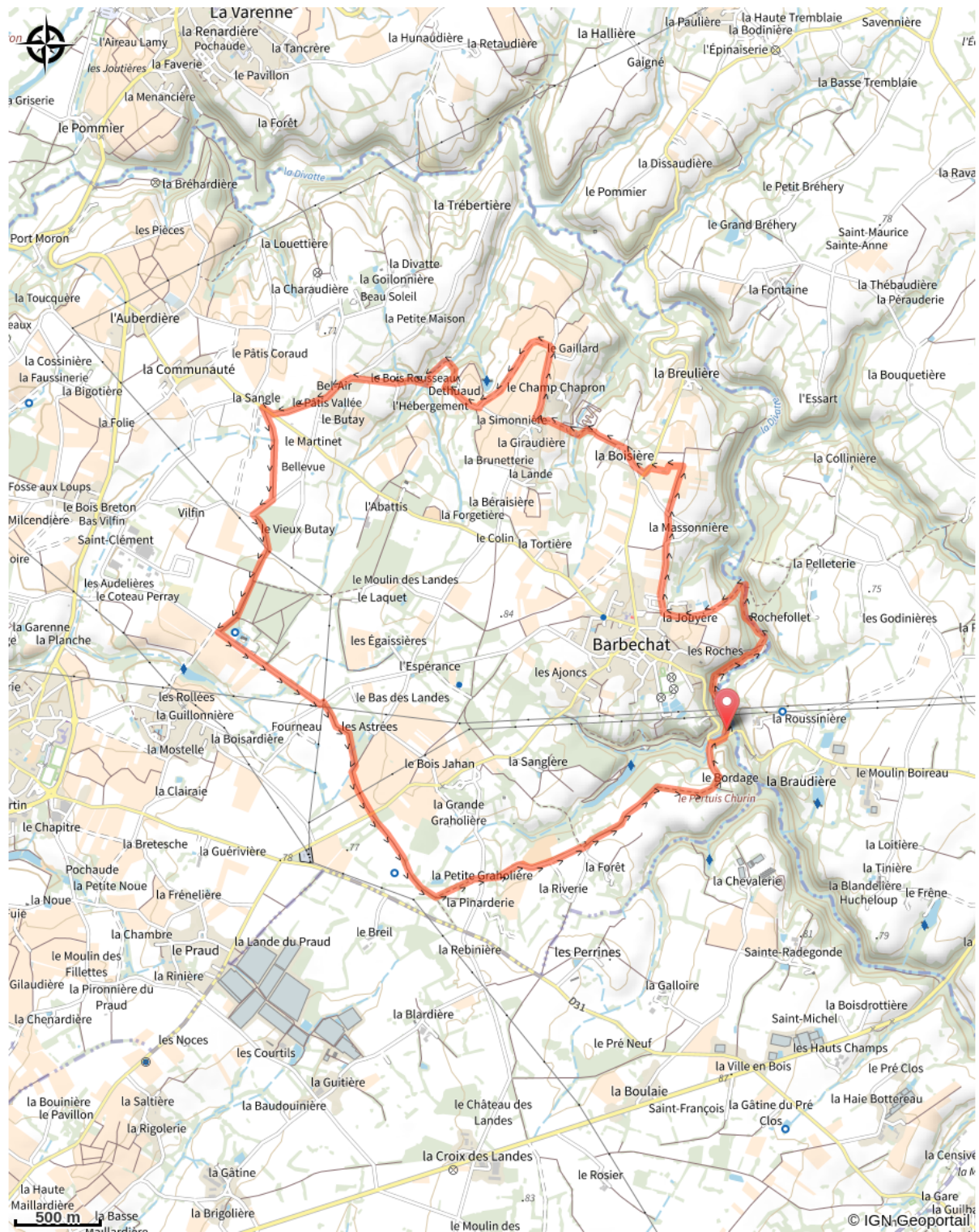
## Profil altimétrique



Altitude min 23 m Altitude max 80 m

Entre les bords de la Divatte et les coteaux escarpés du Perthuis Churin, les paysages agricoles et viticoles préservés et les jolis chemins creux ombragés, ce sentier vous propose une belle découverte de la commune au cœur de ses plus beaux espaces naturels.

# Sur votre chemin...



# Toutes les infos pratiques

## Accessibilité

---



## Lieux de renseignement

### OFFICE DE TOURISME DU VIGNOBLE DE NANTES

Tel : 02 40 54 02 95

<https://www.levignobledenantes-tourisme.com/circuit-et-randonnee/boucle-circuit-de-la-berriere/>