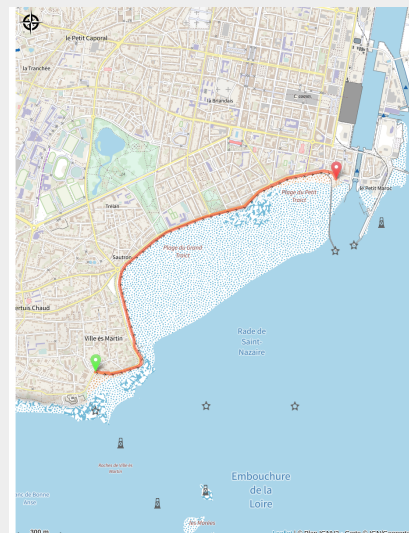


BR® 03 : La Baie de Saint-Nazaire



Monument américain Sammy (©Alexandre Lamoureux)



Besoin d'air ? Envie de vous oxygéner ?
Et si on partait, sur les chemins, ou
plutôt sur le front mer, en fauteuil ou en
poussette ! Alors, prêt.e.s ? C'est parti !
Circuit accessible à tous : suivre le
balisage blanc et rouge du GR34 sentier
des Douaniers.

Infos pratiques

Pratique : Accessible à tous

Durée : 35 min

Longueur : 2.9 km

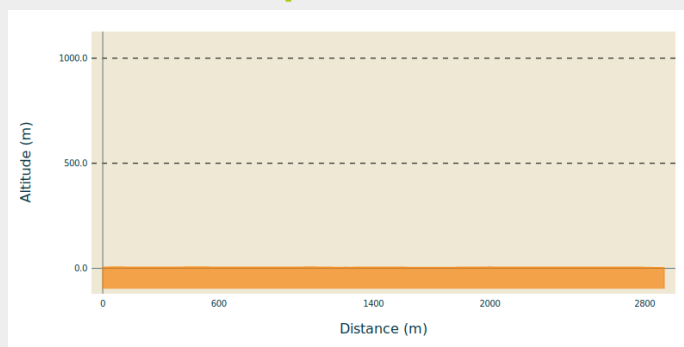
Dénivelé positif : 7 m

Difficulté : Facile

Type : Boucle (PR)

Itinéraire

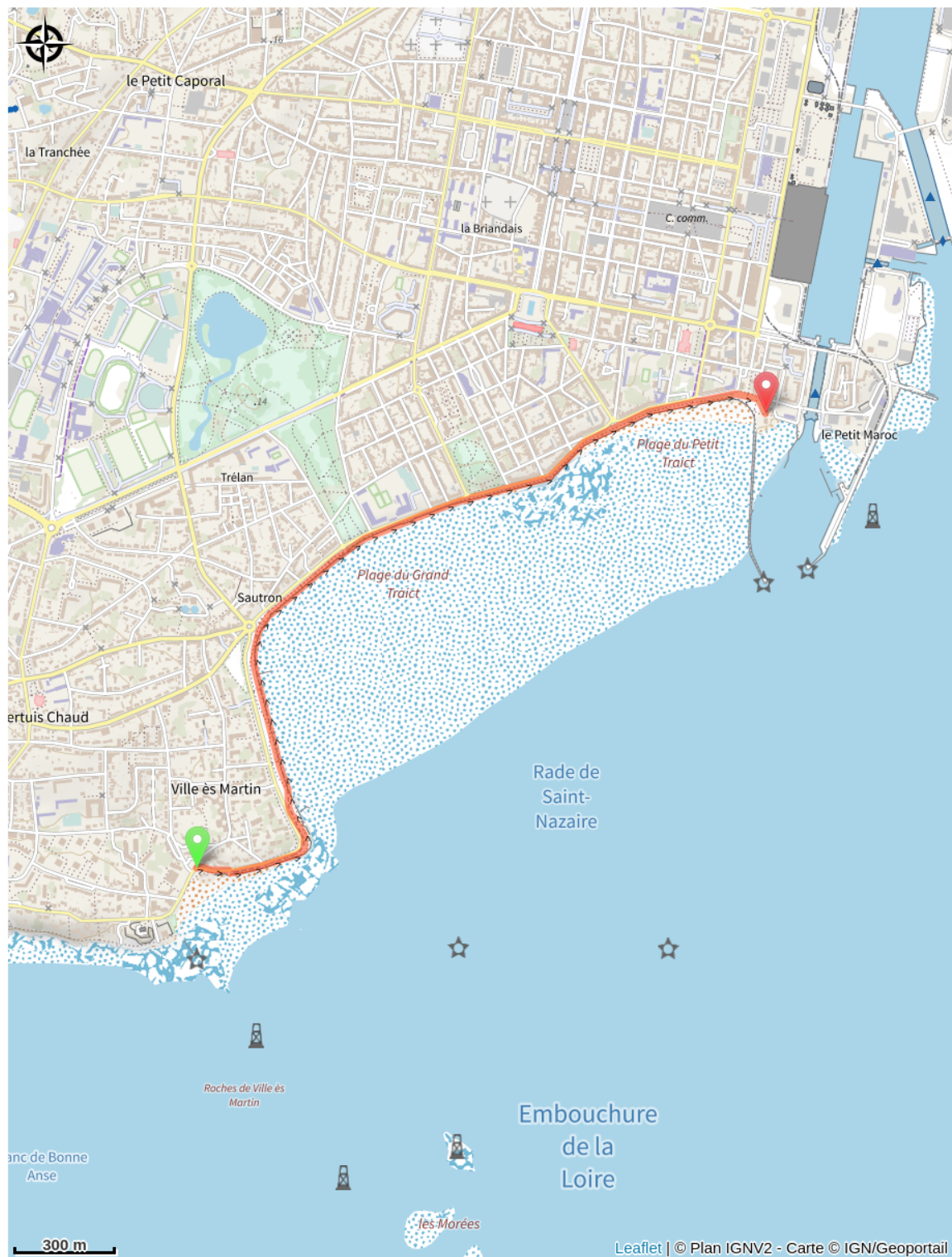
Profil altimétrique



Altitude min 3 m Altitude max 7 m

Départ : Place du Commando. Accessible aux familles avec enfants en bas âge et aux personnes à mobilité réduite accompagnées. Pour commencer, admirez cette vue incroyable sur l'entrée dans le bassin portuaire. Saluée par les jetées ouest et est, la pince de crabe vous révèle sa dernière pépite : le pied, le pull-over et le système digestif des artistes Daniel Dewar et Grégory Giquel. Cette petite (ou plutôt grande) dernière a rejoint la collection d'œuvres d'art contemporain du parcours Estuaire Nantes<>Saint-Nazaire. La balade sur le front de mer, c'est aussi plonger dans l'histoire de Saint-Nazaire avec la statue du Sammy, le Monument américain, commémore l'arrivée des troupes américaines à Saint-Nazaire, à partir de 1917. Les fleurs et plantes chatouillent vos narines, vos sens sont en éveil grâce au jardin des plantes datant du XIXème s. Filez ensuite jusqu'aux pêcheries du Port Désirée, ces petites cabanes montées sur pilotis. Découvrez ensuite le phare de Villès Martin. Enfin rien de tel qu'un petit bain de mer. Handiplage, la plage de Villès Martin, surveillée en été, propose des hippocampes et des tiralos pour une baignade en toute sécurité.

Sur votre chemin...



Toutes les infos pratiques