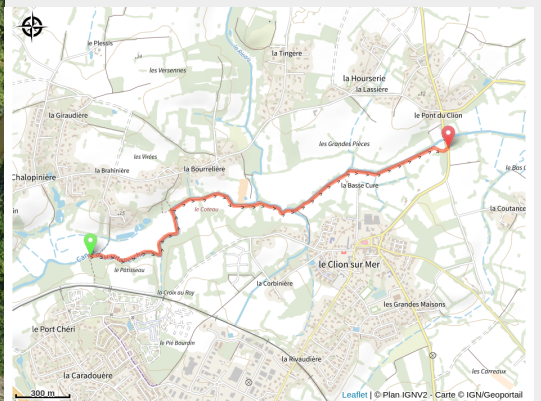


# Circuit du Canal de Haute Perche accessible

Pornic



(Damien Dufour)



*Découvrez une partie du canal de Haute-Perche de Pornic avec ce parcours accessible à tous.*

## Infos pratiques

Pratique : Accessible à tous

Durée : 1 h

Longueur : 2.6 km

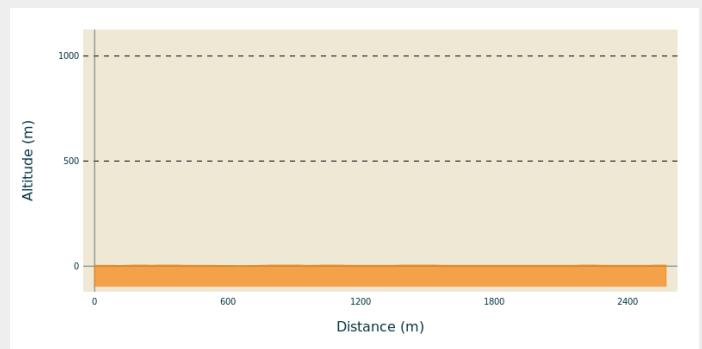
Dénivelé positif : 10 m

Difficulté : Facile

Type : Boucle (PR)

# Itinéraire

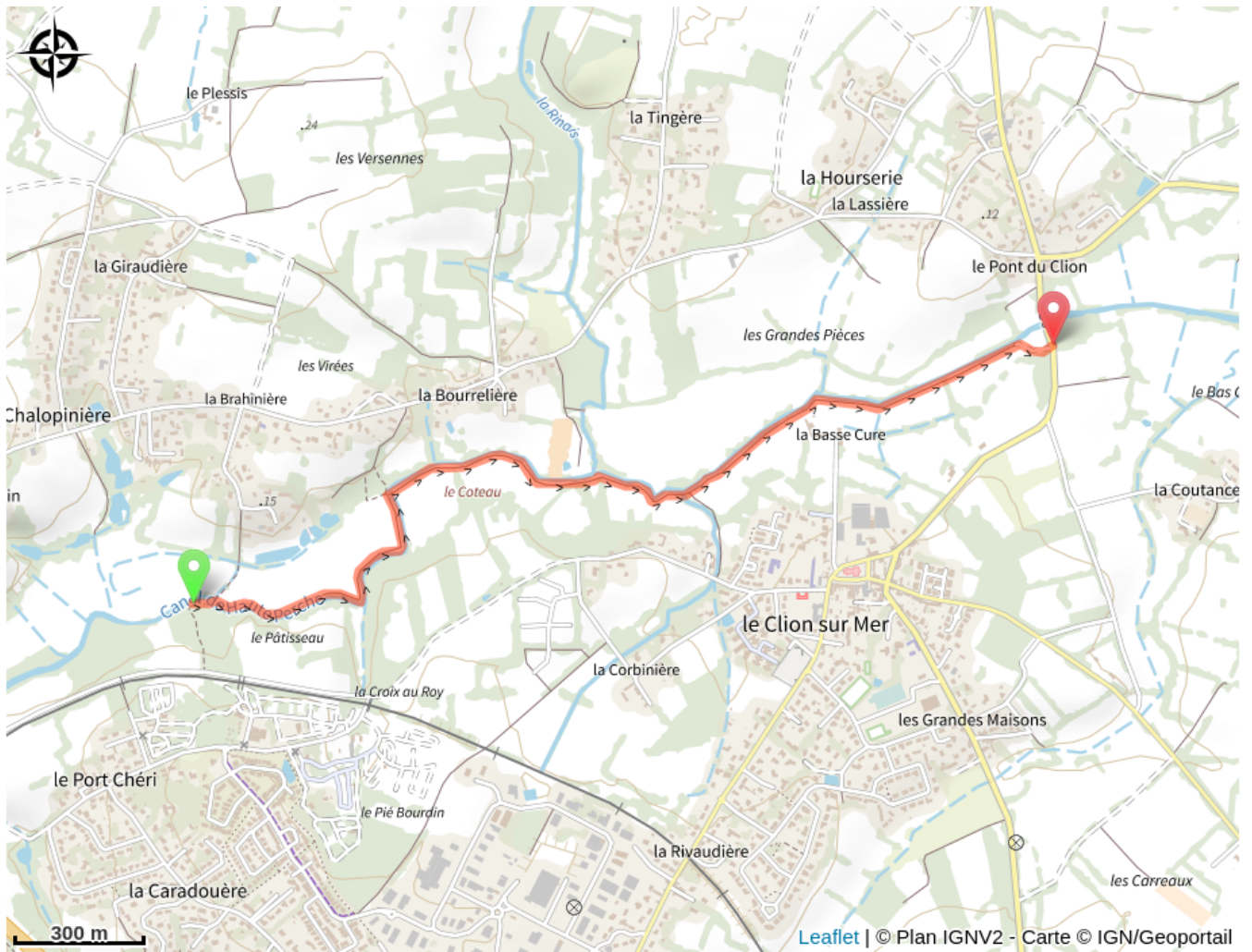
## Profil altimétrique



Altitude min 2 m Altitude max 5 m

Le canal de Haute-Perche serpente depuis Chaumes-en-Retz vers le port de Pornic. Cette rivière nommée canal, était autrefois utilisée par les barques, les plates et petites gabarres transportant diverses marchandises entre la mer et le cœur rural du Pays de Retz (bois, tuiles, engrais, vins ...). Le circuit "Le canal de Haute-Perche" (11,3 km) part du Val Saint-Martin et suit ensuite le canal. Sur votre route, vous découvrirez notamment une pêcherie municipale et un imposant bloc de pierre qui porte le nom de Rocher Sainte-Hélène... C'est juste après, en direction du Pont du clion (ou au départ de celui-ci) que le circuit devient accessible à tous. Comptez 5 km de balade en boucle pour apprécier les richesses naturelles de cette voie d'eau. Retrouvez les autres circuits "accessibles à tous" de la destination et les "Balades à Roulettes".

# Sur votre chemin...



# Toutes les infos pratiques