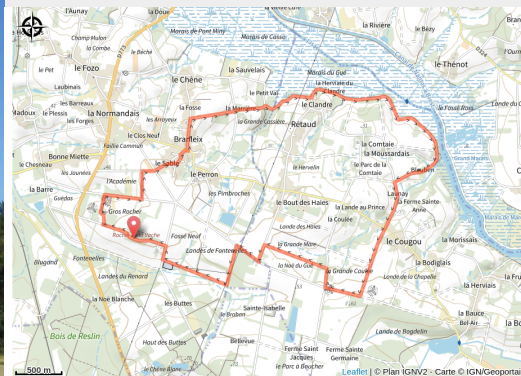


# Circuit de Saint-Nervin

## Sévérac



(Office de Tourisme entre Brière et Canal)



*Appréciez le calme et la variété de cette jolie balade.*

### Infos pratiques

Pratique : VTT

Longueur : 11.7 km

Dénivelé positif : 142 m

Difficulté : Moyen

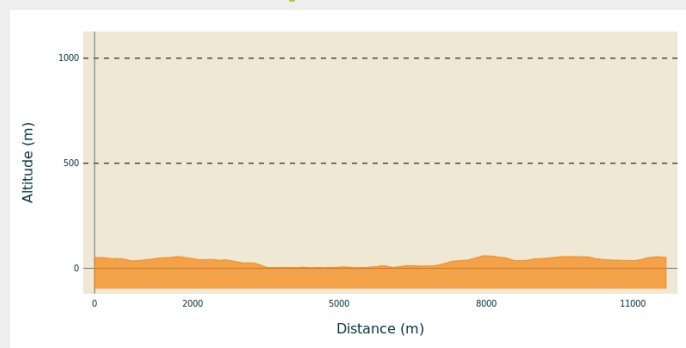
Type : Boucle (PR)

Thèmes : Patrimoine

Accessibilité : Equestre, Pédestre

# Itinéraire

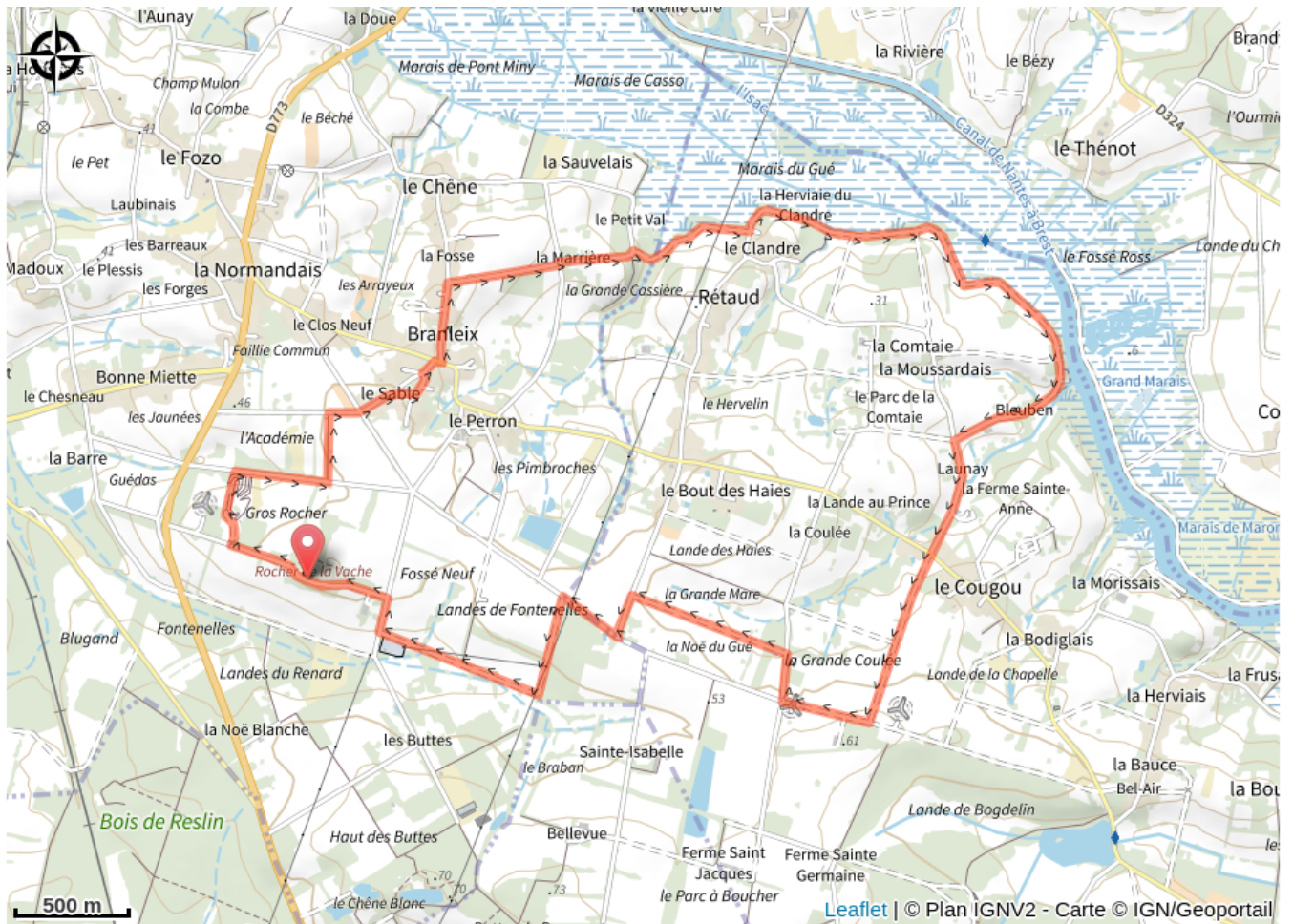
## Profil altimétrique



Altitude min 3 m Altitude max 60 m

Appréciez le calme et la variété de cette jolie balade. Tantôt bleu où à travers le feuillage vous profiterez des merveilleuses fenêtres ouvertes sur l'Isac, tantôt vert par les prairies humides, les marais et le bocage environnant. Et tout au long de cette promenade gardez bien les yeux ouverts, un riche patrimoine - four, chapelle, éoliennes - ponctue agréablement ce magnifique paysage. Vous avez testé ce parcours ? Donnez votre avis !

# Sur votre chemin...



# Toutes les infos pratiques

## Accessibilité

---



Equestre



Pédestre

## Lieux de renseignement

**OFFICE DE TOURISME DE  
PONTCHATEAU-SAINT GILDAS DES  
BOIS**

<http://www.parc-naturel-briere.com/>